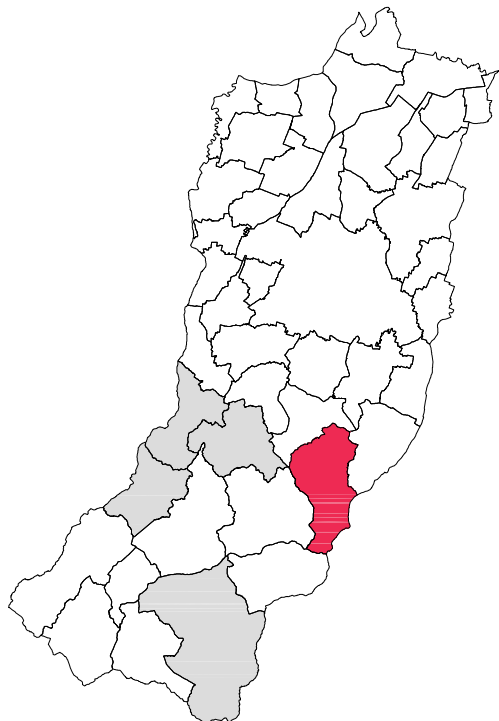


RUE associato dei comuni di:
BAISO - CANOSSA
CASINA - VETTO
VILLAMINOZZO

rue

Attuazione degli artt. 29 della L.R. 20/2000 e s.m.i.



BAISO

**Il Presidente dell'Unione Montana dei
Comuni dell'Appennino Reggiano**
ENRICO BINI

**La Dirigente del Servizio
Programmazione Tutela e
Valorizzazione**
Responsabile del procedimento
Arch. M. LEONARDA LIVIERATO

**Tavola modificata in accoglimento
delle riserve ed osservazioni**

Progettisti
 Urbanistica - Arch Aldo Caiti
 VALSAT - Dott. Stefano Baroni, Dott. Tania Tellini
 Geologia e caratterizzazione sismica - Dott. Geol. Gian Pietro Mazzetti

adottato con D.C. 56 n° del 22/12/2014
adottato con D.C. n° del



centro cooperativo di progettazione sc
 architettura Ingegneria urbanistica




via Lombardia n.7
 42100 Reggio Emilia
 tel 0522 920460 fax 0522 920794
 www.ccdprog.com
 e-mail: info@ccdprog.com
 c.f.p. iva 00474840352



Il Progettista
 Arch. ALDO CAITI

**Il Sindaco del comune di
BAISO**

Il Segretario



**Schede operative della
conservazione per il recupero
degli edifici di valore
storico-culturale-testimoniale**

P2

COMUNE DI BAISO

Schede operative della conservazione per il recupero degli edifici di valore storico – culturale – testimoniale esterni agli ambiti “Nuclei Storici”, “Nuclei di impianto Storico” e alle “Strutture Territoriali storiche non urbane”

U.I.	Località	Tipologia
001	MULINO COSTI	Mulino
002	ORATORIO DI SAN GIACOMO	Oratorio
003	BORGO DI VISIGNOLO	Casa Colonica
004	OSTERIA VECCHIA	Casa Colonica
005	OSTERIA VECCHIA	Complesso Rurale
006	BOSCO DI SOPRA	Complesso Rurale
007	I VRONCHI	Complesso Rurale con Casa Torre
008	BOSCO DI SOTTO	Complesso Rurale con Casa Torre
009	CA DI MARTINO	Casa con balchio
010	CA DI MARTINO	Casa Colonica
011	CA DI MARTINO	Casa Colonica
012	CA DI MARTINO	Complesso Rurale
013	CA DI MARTINO	Maestà
014	IL CASTELLO	Complesso Colonico a corte aperta
015	COLOMBAIA	Casa Torre
016	CASALECCHIO	Complesso Rurale
017	LA CAPANNA	Casa Colonica
018	CA DEGLI ABATI	Complesso Rurale a schiera
019	CA DEGLI ABATI	Casa Colonica
020	CA DEGLI ABATI	Casa Colonica
021	CA DEGLI ABATI	Edificio Rurale
022	PINO	Complesso Rurale
023	SPIANZAGNA	Complesso Rurale
024	SPIGONE	Casa Singola
025	CA GERMINI	Casa Colonica
026	VEDRINA	Elementi di borgo
027	CA' DE POLLI	Casa Colonica
028	CERRETO	Complesso Rurale con Oratorio
029	CERRETO	Elementi di borgo
030	CERRETO	Edificio Rurale
031	MOLINO DEL COMUNE	Mulino
032	LA COSTA	Casa Colonica
033	CALCINARA	Casa Colonica
034	CA MATTA	Casa Colonica
035	CASSINAGO	Complesso Rurale
036	CA DELLA RIVIERA	Casa Singola
037	SASSO GROSSO	Casa Colonica
038	LE MASERE	Complesso Rurale
039	CAPOLUOGO – VILLINO VENTURI	Villino
040	ANTIGNOLA	Elementi di borgo
041	ANTIGNOLA	Complesso Colonico a corte aperta
042	CASALETTO	Casa Singola
043	CA' CIRILLO	Casa Singola
044	CA LUCENTA	Casa Colonica
045	MOLINO DI LUCENTA	Mulino
046	LA VILLA	Complesso Rurale a schiera con Oratorio
047	LA BRAGLIA	Complesso Rurale con Casa Torre
048	GAMBARELLO	Casa Singola
049	CASTELLARO	Complesso Rurale con Oratorio
050	CASTELLARO	Casa Colonica
051	CA FELICE	Casa Colonica
052	CA DI BENASSI	Complesso Rurale con Casa Torre
053	CASE BARBIERI	Complesso Rurale
054	TERRITORIO AGRICOLO - RIVA	Complesso Colonico a corte aperta
055	CA TALAMI - OSPEDALE DI SOTTO	Complesso Rurale

COMUNE DI BAISO

Schede operative della conservazione per il recupero degli edifici di valore storico – culturale – testimoniale esterni agli ambiti “CS”, “NS” e alle “Strutture Territoriali storiche non urbane”

U.I.	Località	Tipologia
056	TERRITORIO AGRICOLO – MULINO TALAMI	Complesso Rurale con Mulino
057	CARANO	Elementi di borgo
058	CARANO	Complesso Rurale
059	CARANO	Complesso Rurale
060	COSTETTO	Complesso Rurale
061	SOTTOCOLLINA	Casa Colonica
062	COLLINA	Edificio in linea
063	SOTTOCOLLINA	Casa Padronale
064	CAPOLUOGO	Edificio in linea
065	CAPOLUOGO	Edificio in linea
066	CAPOLUOGO	Edificio in linea
067	CAPOLUOGO	Edificio in linea
068	CAPOLUOGO	Edificio in linea
069	CAPOLUOGO	Edificio in linea
070	CAPOLUOGO	Edificio in linea
071	CAPOLUOGO - PAULLA	Non classificabile
072	CAPOLUOGO	Palazzina
073	CAPOLUOGO	Edificio in linea
074	CAPOLUOGO	Elementi di borgo
075	CAPOLUOGO	Chiesa
076	CANOVELLA	Complesso Rurale
077	CAPOLUOGO – MONTIPO'	Elementi di borgo
078	MONTEFARAONE	Casa Singola
079	MONTEFARAONE	Casa Abbinata
080	MONTEFARAONE	Edificio in linea
081	SERRA DI LA'	Casa Colonica
082	LA SERRA DI SOTTO	Complesso Rurale
083	LA SERRA DI SOTTO	Complesso Rurale
084	LA SERRA DI SOTTO	Complesso Rurale
085	LEVIZZANO – TENEGGIA	Casa Colonica
086	LEVIZZANO – VILLA TENEGGIA	Casa Padronale
087	TENEGGIA	Complesso Colonico a corte aperta
088	TENEGGIA	Complesso Colonico a schiera
089	LEVIZZANO – CA DI SEVERO	Complesso Rurale
090	CA ZIRIBOTTI	Casa Colonica
091	SAN SALVATORE	Casa Colonica
092	TORRAZZO	Complesso Rurale
093	MONTE SAN CASSIANO	Complesso Rurale
094	MONTE SAN CASSIANO	Maestà
095	MURAGLIONE	Casa Colonica
096	MURAGLIONE	Edificio in linea
097	MURAGLIONE	Casa Colonica
098	MURAGLIONE	Casa Padronale e fabbricato rurale
099	BORGONOVO	Casa Colonica
100	BORGONOVO	Complesso Rurale
101	MOLINO VECCHIO DI LEVIZZANO	Mulino
102	POGGIO DEL BUE	Complesso Rurale
103	CA' DI GETO	Complesso Colonico a corte aperta
104	LUGO	Casa Colonica
105	LUGO	Casa Singola
106	LUGO – CA DEL BARCAIOLO	Casa Singola
107	CA ANTONIO	Complesso Rurale
108	DEBBIA	Complesso Rurale
109	CA D'ALFONSO	Complesso Rurale

Schede operative della conservazione per il recupero degli edifici di valore storico – culturale – testimoniale esterni agli ambiti “CS”, “NS” e alle “Strutture Territoriali storiche non urbane”

[illegible]

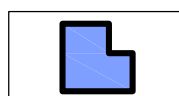
SCHEDE OPERATIVE PER IL RECUPERO DEGLI EDIFICI DI VALORE STORICO-CULTURALE-TESTIMONIALE ESTERNI AGLI AMBITI "IS"

LEGENDA



DELIMITAZIONE DELLE UNITA' MINIME D' INTERVENTO

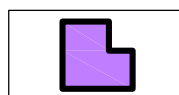
CATEGORIE NORMATIVE D' INTERVENTO



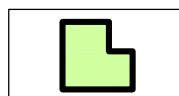
RESTAURO SCIENTIFICO (RS)



RESTAURO E RISANAMENTO CONSERVATIVO (RCC)



RIPRISTINO TIPOLOGICO (RT)



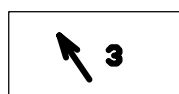
RISTRUTTURAZIONE EDILIZIA CON VINCOLO CONSERVATIVO (REC)



RISTRUTTURAZIONE EDILIZIA (RE)



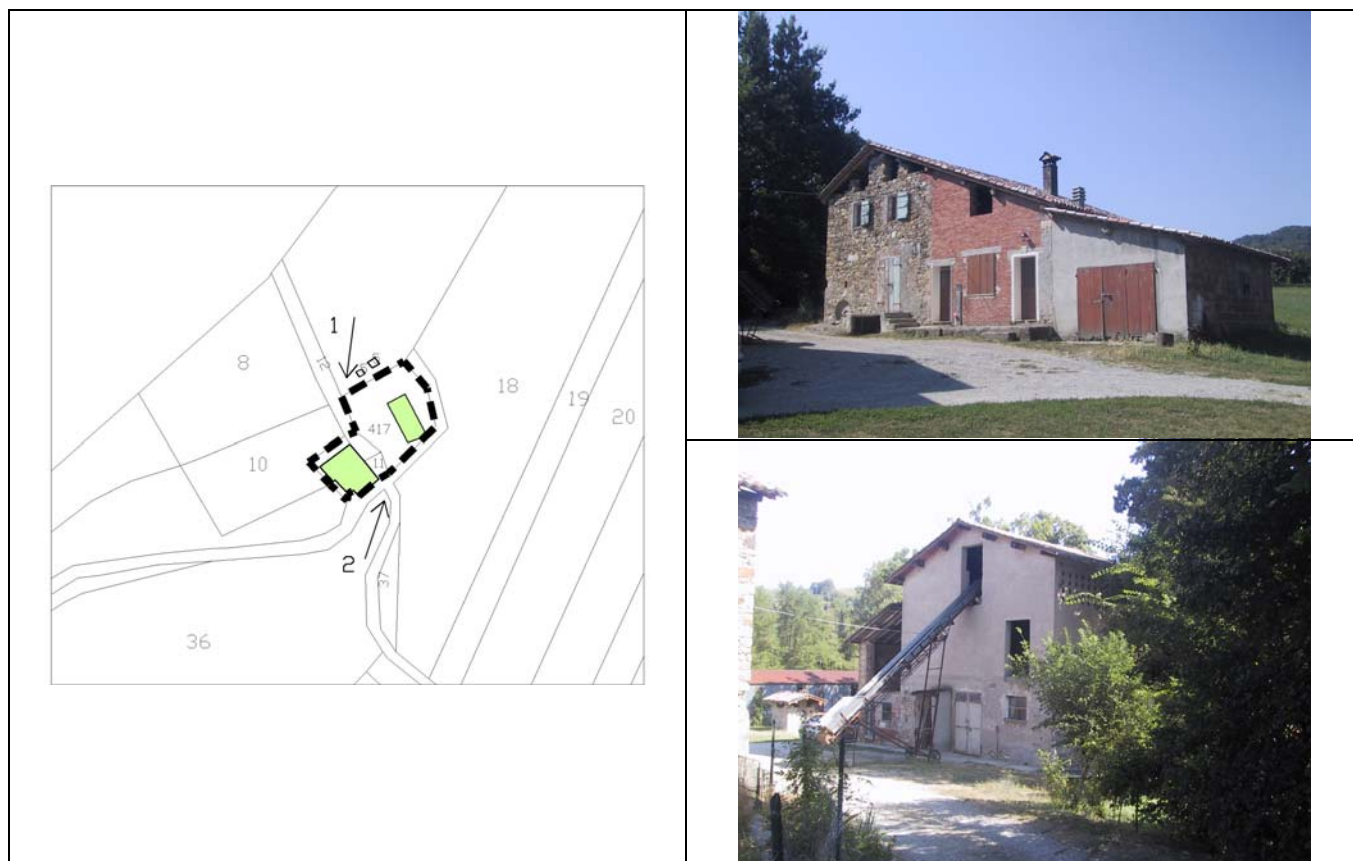
DEMOLIZIONE SENZA RICOSTRUZIONE (D)



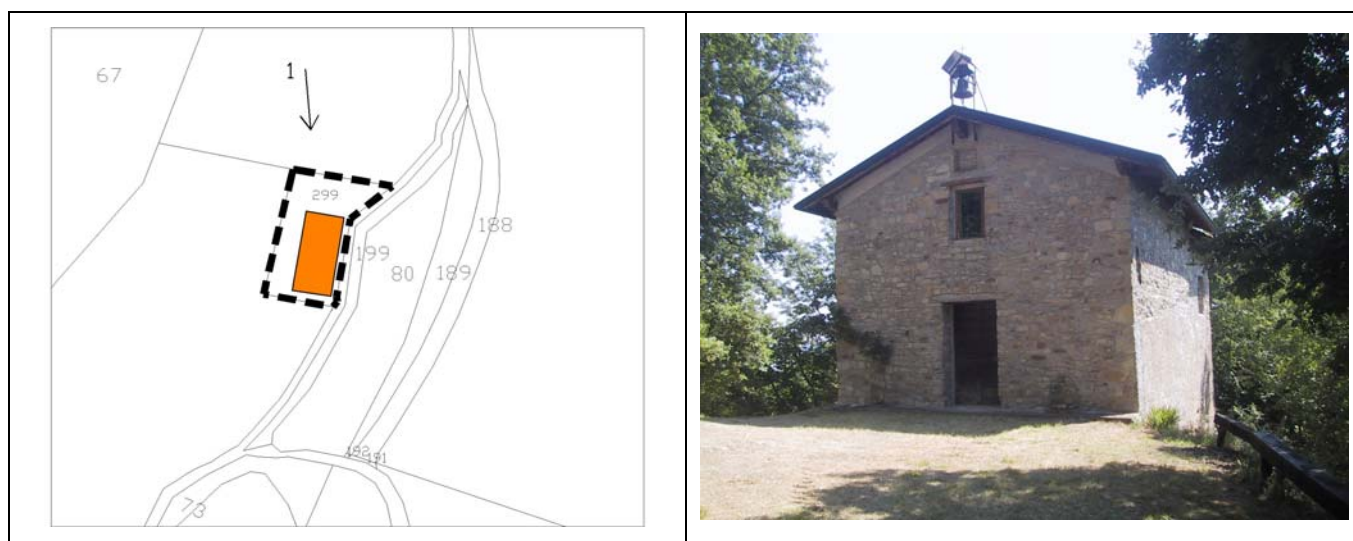
INDIVIDUAZIONE FOTOGRAFICA

Provincia di RE	Comune di BAISO
------------------------	------------------------

Località : Mulino Costi	Scheda Operativa N. 001
--------------------------------	--------------------------------



Località : Oratorio S. Giacomo	Scheda Operativa N. 002
---------------------------------------	--------------------------------



Provincia di RE	Comune di BAISO
------------------------	------------------------

Località : Borgo Visignolo	Scheda Operativa N. 003
-----------------------------------	--------------------------------



Località : Osteria Vecchia	Scheda Operativa N. 004
-----------------------------------	--------------------------------



Provincia di RE	Comune di BAISO
------------------------	------------------------

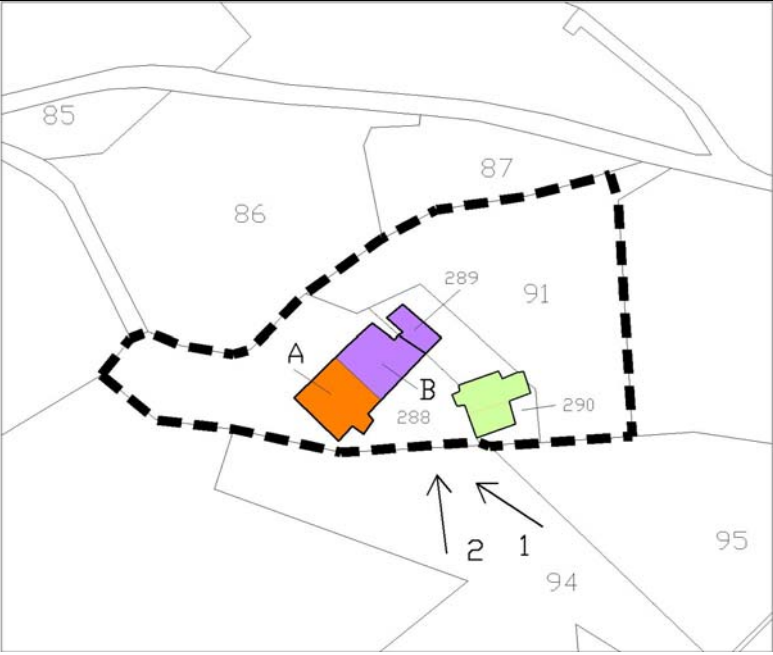
Località : Osteria Vecchia	Scheda Operativa N. 005
-----------------------------------	--------------------------------



Località : Bosco di Sopra	Scheda Operativa N. 006
----------------------------------	--------------------------------




Provincia di RE	Comune di BAISO	Località : I Vronchi
------------------------	------------------------	-----------------------------

	Scheda Operativa N. 007



Provincia di RE	Comune di BAISO	Località : Bosco di Sotto
------------------------	------------------------	----------------------------------

	Scheda Operativa N. 008

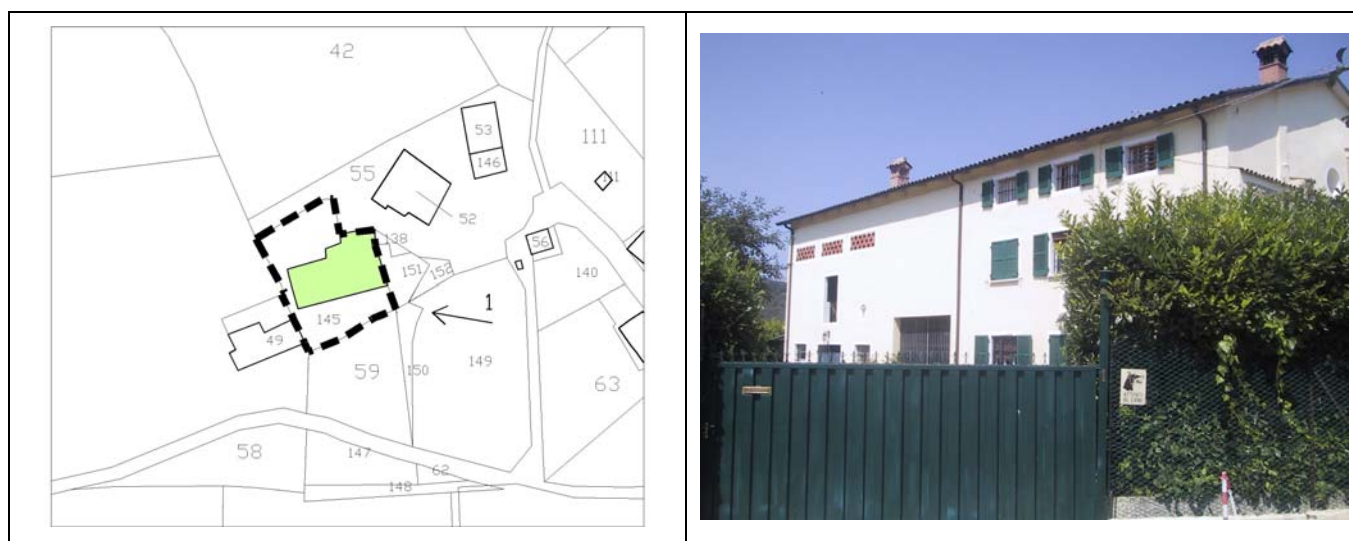


Provincia di RE	Comune di BAISO
------------------------	------------------------

Località : Ca di Martino	Scheda Operativa N. 009
---------------------------------	--------------------------------



Località : Ca di Martino	Scheda Operativa N. 010
---------------------------------	--------------------------------



Provincia di RE	Comune di BAISO
------------------------	------------------------

Località : Ca di Martino	Scheda Operativa N. 011
---------------------------------	--------------------------------



Località : Baiso	Scheda Operativa N. 012
-------------------------	--------------------------------



Provincia di RE	Comune di BAISO
------------------------	------------------------

Località : Ca di Martino	Scheda Operativa N. 013
---------------------------------	--------------------------------

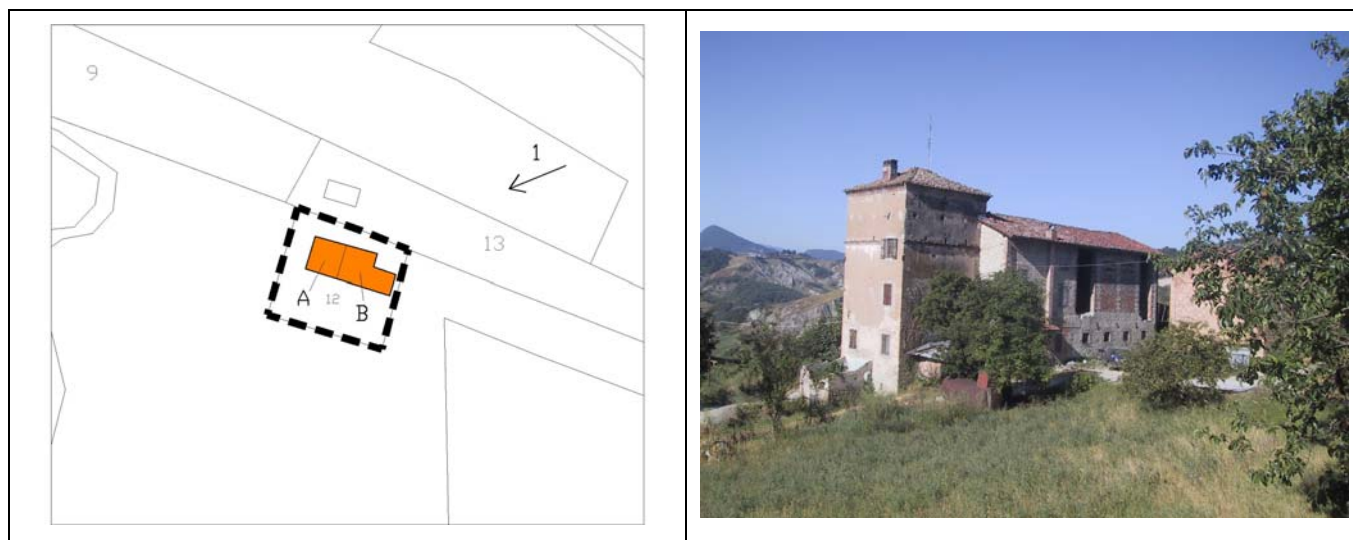


Località : Il Castello	Scheda Operativa N. 014
-------------------------------	--------------------------------



Provincia di RE	Comune di BAISO
------------------------	------------------------

Località : Colombaia	Scheda Operativa N. 015
-----------------------------	--------------------------------



Località : Casalecchio	Scheda Operativa N. 016
-------------------------------	--------------------------------



Provincia di RE	Comune di BAISO
------------------------	------------------------

Località : La Capanna	Scheda Operativa N. 017
------------------------------	--------------------------------

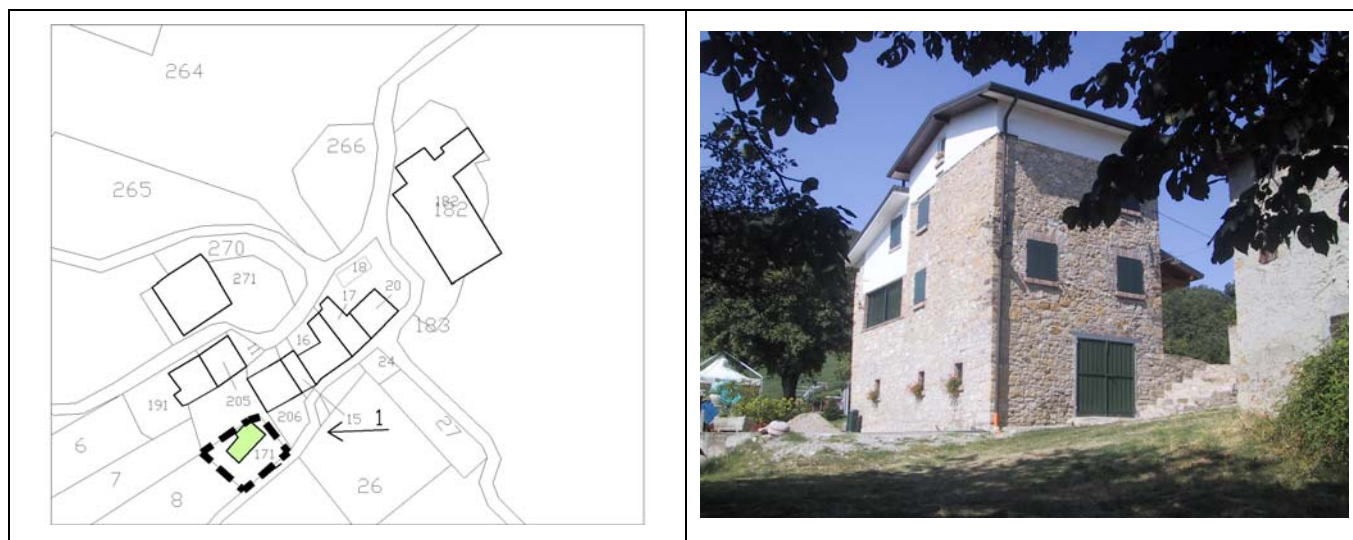


Località : Ca degli Abati	Scheda Operativa N. 018
----------------------------------	--------------------------------



Provincia di RE	Comune di BAISO
------------------------	------------------------

Località : Ca degli Abati	Scheda Operativa N. 019
----------------------------------	--------------------------------



Località : Ca degli Abati	Scheda Operativa N. 020
----------------------------------	--------------------------------



Provincia di RE	Comune di BAISO
------------------------	------------------------

Località : Ca degli Abati	Scheda Operativa N. 021
----------------------------------	--------------------------------

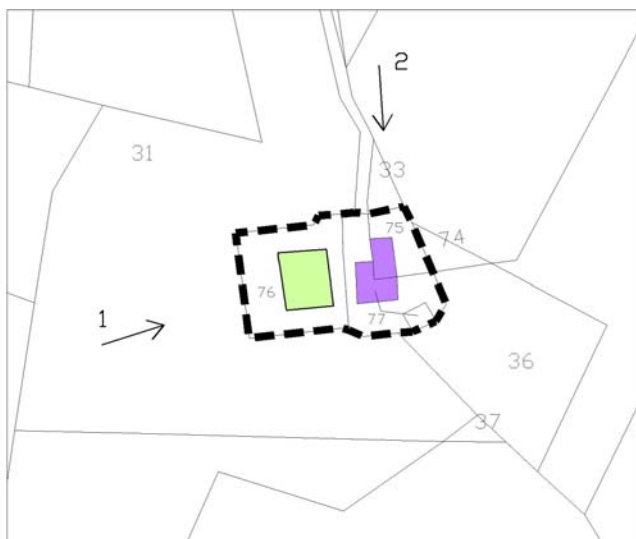


Località : Pino	Scheda Operativa N. 022
------------------------	--------------------------------

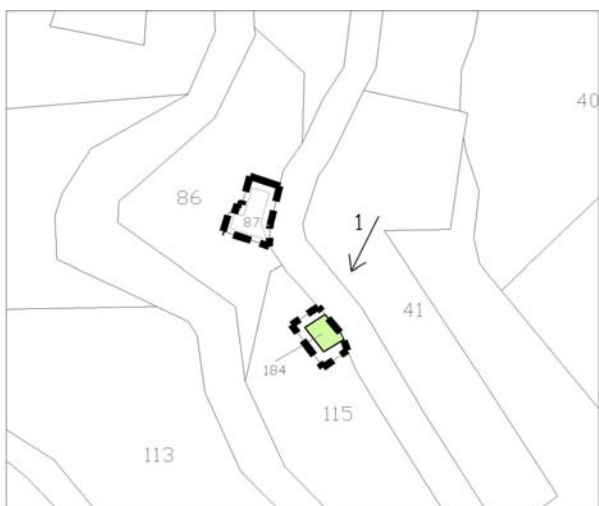


Provincia di RE	Comune di BAISO
------------------------	------------------------

Località : C. Spianzagna	Scheda Operativa N. 023
---------------------------------	--------------------------------



Località : Spigone	Scheda Operativa N. 024
---------------------------	--------------------------------



Provincia di RE	Comune di BAISO
------------------------	------------------------

Località : C. Germini	Scheda Operativa N. 025
------------------------------	--------------------------------



Località : C. Vedrina	Scheda Operativa N. 026
------------------------------	--------------------------------




Provincia di RE	Comune di BAISO
------------------------	------------------------

Località : Ca' de Polli	Scheda Operativa N. 027
--------------------------------	--------------------------------




Provincia di RE	Comune di BAISO	Località : Cerreto
------------------------	------------------------	---------------------------

	Scheda Operativa N. 028



Provincia di RE	Comune di BAISO	Località : Cerreto
------------------------	------------------------	---------------------------

	Scheda Operativa N. 029



Provincia di RE	Comune di BAISO
------------------------	------------------------

Località : Cerreto	Scheda Operativa N. 030
---------------------------	--------------------------------

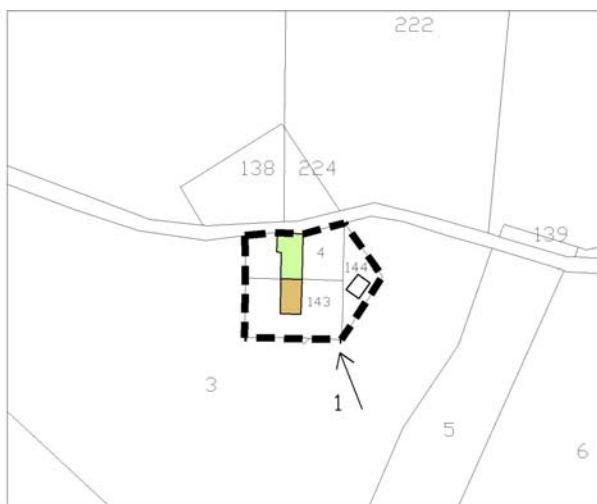


Località : Molino del Comune	Scheda Operativa N. 031
-------------------------------------	--------------------------------

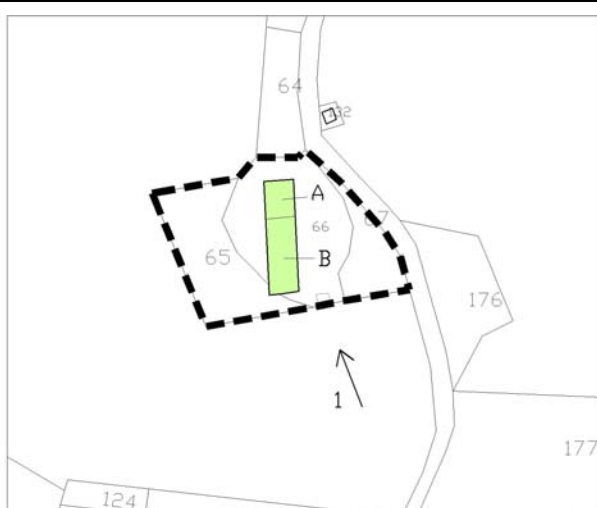


Provincia di RE	Comune di BAISO
------------------------	------------------------

Località : La Costa	Scheda Operativa N. 032
----------------------------	--------------------------------



Località : C. Calcinara	Scheda Operativa N. 033
--------------------------------	--------------------------------



Provincia di RE	Comune di BAISO
------------------------	------------------------

Località : C. Matta	Scheda Operativa N. 034
----------------------------	--------------------------------



Località : Cassinago	Scheda Operativa N. 035
-----------------------------	--------------------------------



Provincia di RE	Comune di BAISO
------------------------	------------------------

Località : C. della Riviera	Scheda Operativa N. 036
------------------------------------	--------------------------------



Località : Sasso Grosso	Scheda Operativa N. 037
--------------------------------	--------------------------------

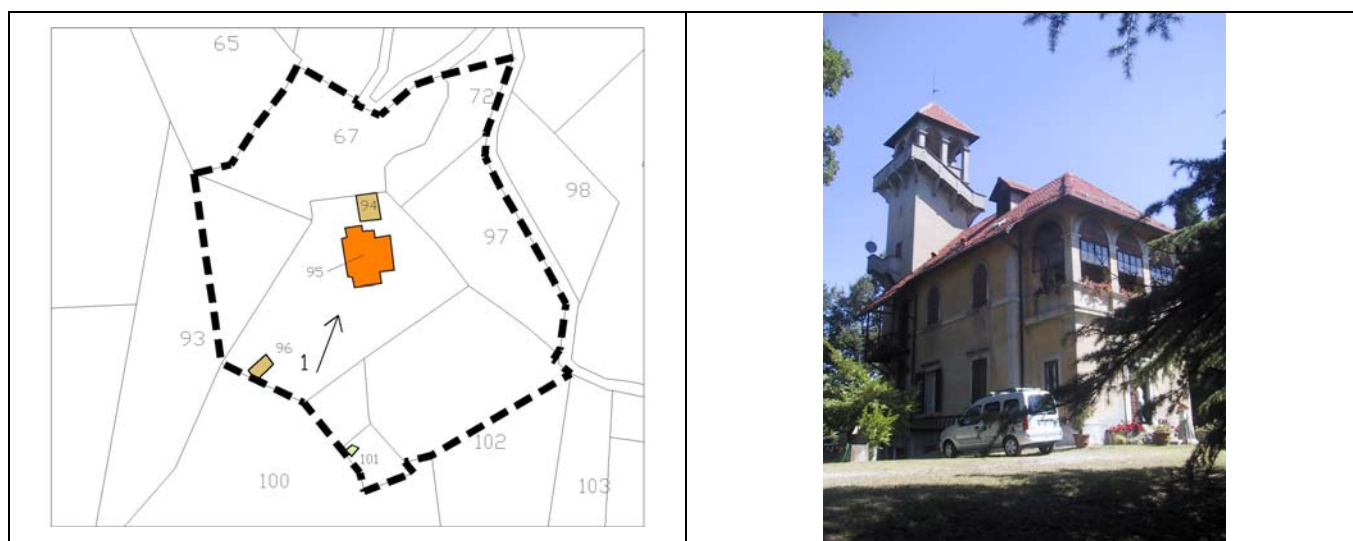


Provincia di RE	Comune di BAISO
------------------------	------------------------


Località : Masere	Scheda Operativa N. 038
--------------------------	--------------------------------



Località : Capoluogo – Villino Venturi	Scheda Operativa N. 039
-----------------------------------------------	--------------------------------

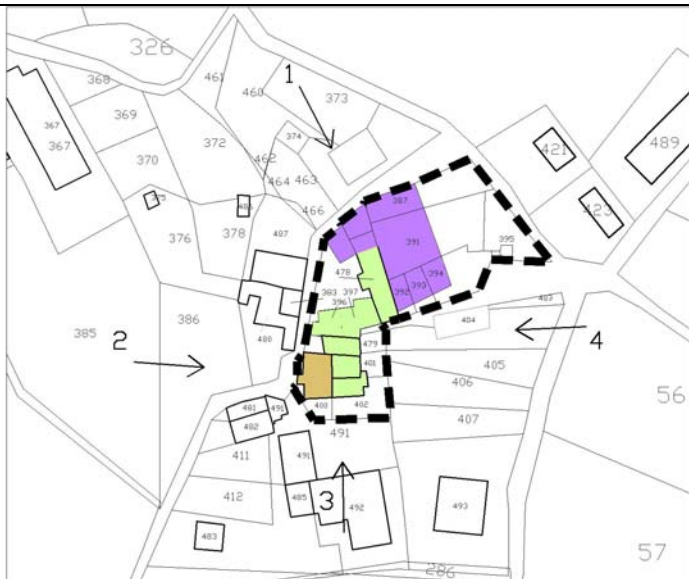


Provincia di RE	Comune di BAISO	Località : Antignola
------------------------	------------------------	-----------------------------

	Scheda Operativa N. 040



Provincia di RE	Comune di BAISO	Località : Antignola
------------------------	------------------------	-----------------------------

	Scheda Operativa N. 041



Provincia di RE	Comune di BAISO
------------------------	------------------------

Località : Casaletto	Scheda Operativa N. 042
-----------------------------	--------------------------------

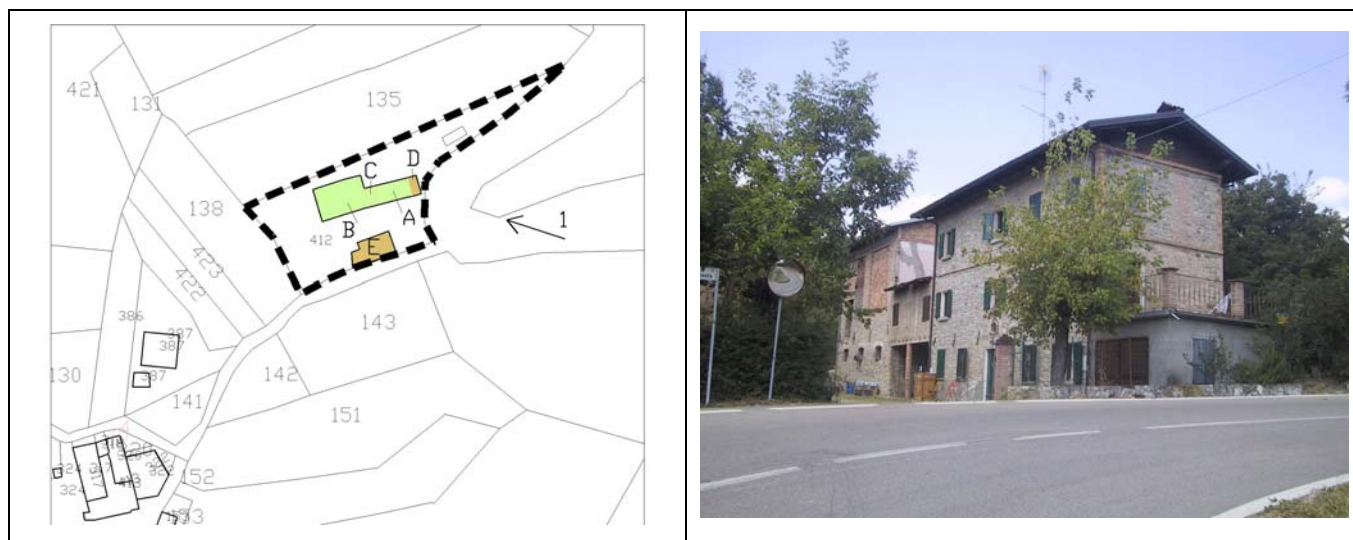


Località : Ca' Cirillo	Scheda Operativa N. 043
-------------------------------	--------------------------------



Provincia di RE	Comune di BAISO
------------------------	------------------------


Località : C. Lucenta	Scheda Operativa N. 044
------------------------------	--------------------------------



Località : Mulino di Lucenta	Scheda Operativa N. 045
-------------------------------------	--------------------------------



Provincia di RE	Comune di BAISO	Località : La Villa
------------------------	------------------------	----------------------------

	Scheda Operativa N. 046




Provincia di RE	Comune di BAISO	Località : Braglia
------------------------	------------------------	---------------------------

	Scheda Operativa N. 047

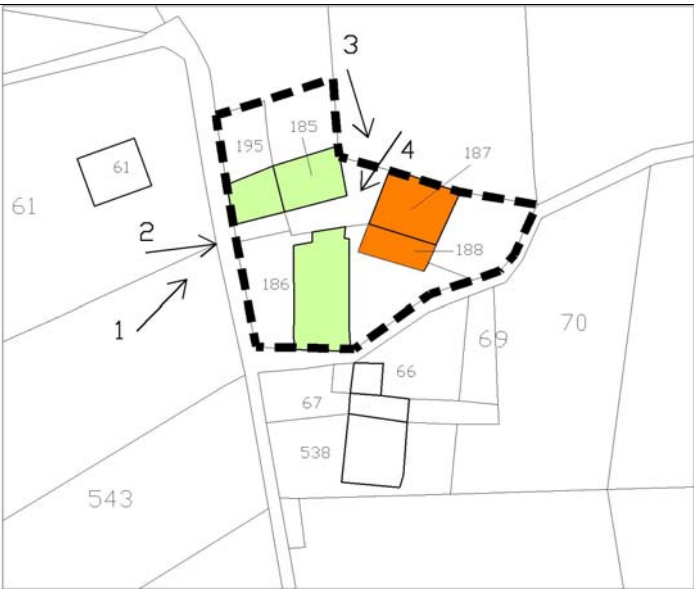


Provincia di RE	Comune di BAISO	Località : Gambarello
------------------------	------------------------	------------------------------

	Scheda Operativa N. 048

	
------------------------------------------------------------------------------------	--

Provincia di RE	Comune di BAISO	Località : Castellaro
------------------------	------------------------	------------------------------

	Scheda Operativa N. 049



Provincia di RE	Comune di BAISO
------------------------	------------------------

Località : Castellaro	Scheda Operativa N. 050
------------------------------	--------------------------------



Località : Ca Felice	Scheda Operativa N. 051
-----------------------------	--------------------------------

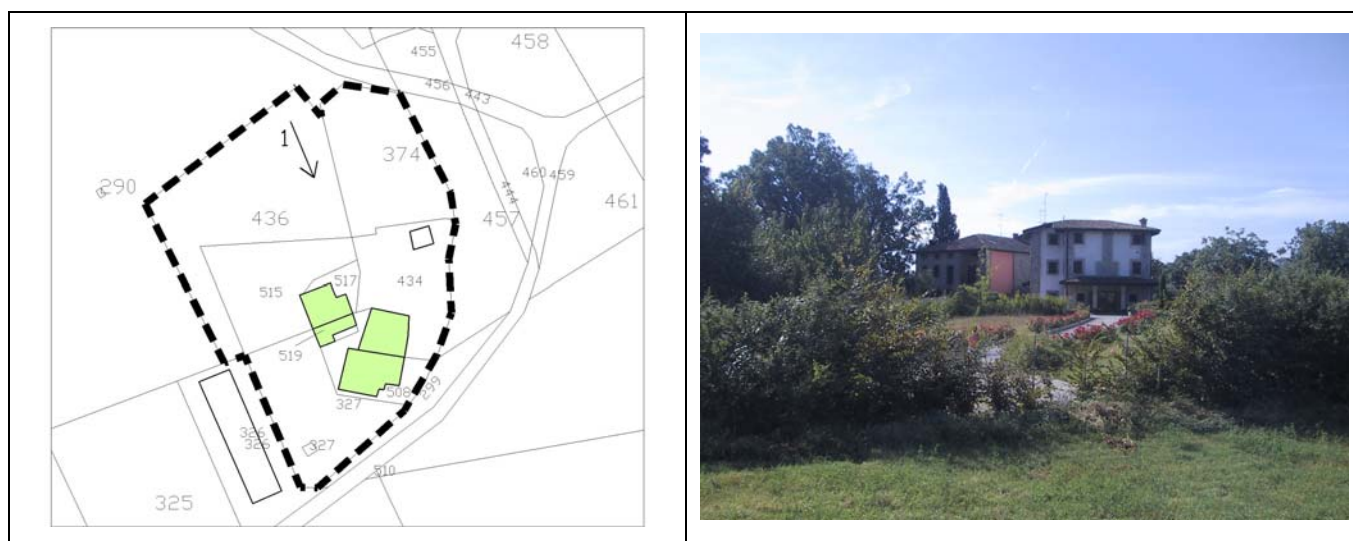


Provincia di RE	Comune di BAISO
------------------------	------------------------

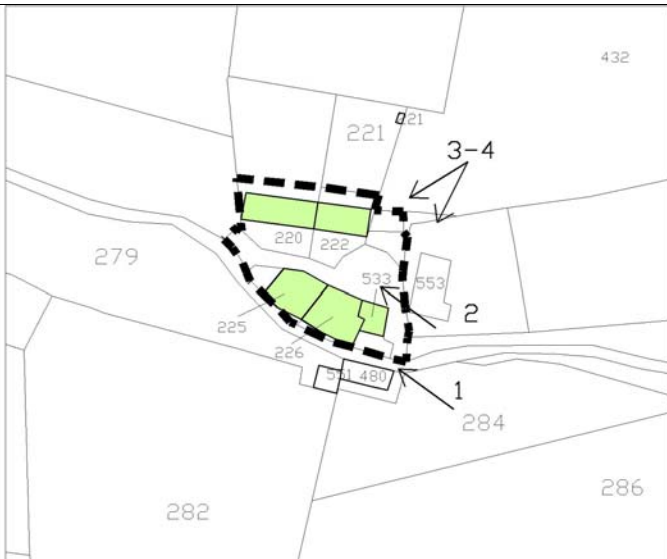
Località : Ca di Benassi	Scheda Operativa N. 052
---------------------------------	--------------------------------




Località : Case Barbieri	Scheda Operativa N. 053
---------------------------------	--------------------------------



Provincia di RE	Comune di BAISO	Località : Territorio Agricolo - Riva
------------------------	------------------------	----------------------------------------------

	Scheda Operativa N. 054

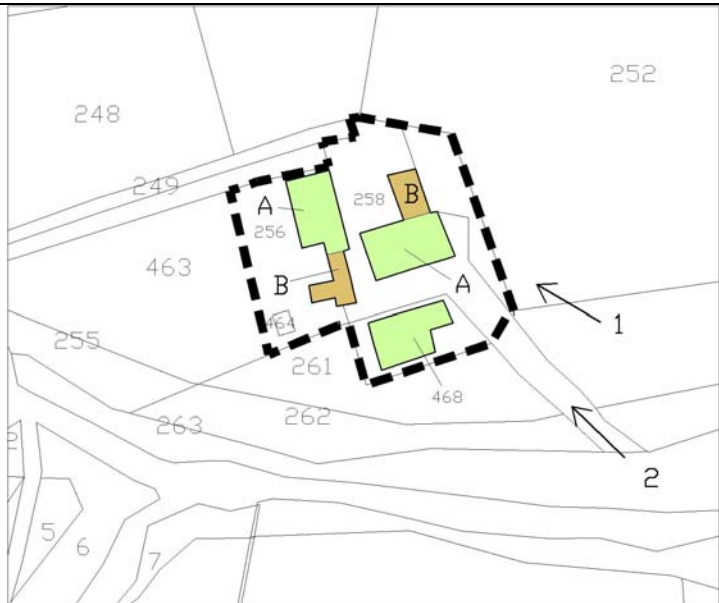


Provincia di RE	Comune di BAISO	Località : Cà Talami – Ospedale di sotto
------------------------	------------------------	-------------------------------------------------

	Scheda Operativa N. 055

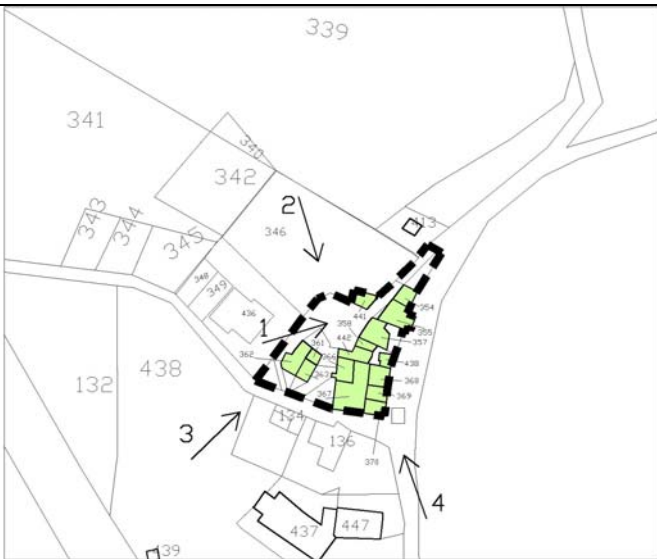


Provincia di RE	Comune di BAISO	Località : Territorio Agricolo – Mulino Talami
------------------------	------------------------	-----------------------------------------------------------

	Scheda Operativa N. 056




Provincia di RE	Comune di BAISO	Località : Carano
------------------------	------------------------	--------------------------

	Scheda Operativa N. 057

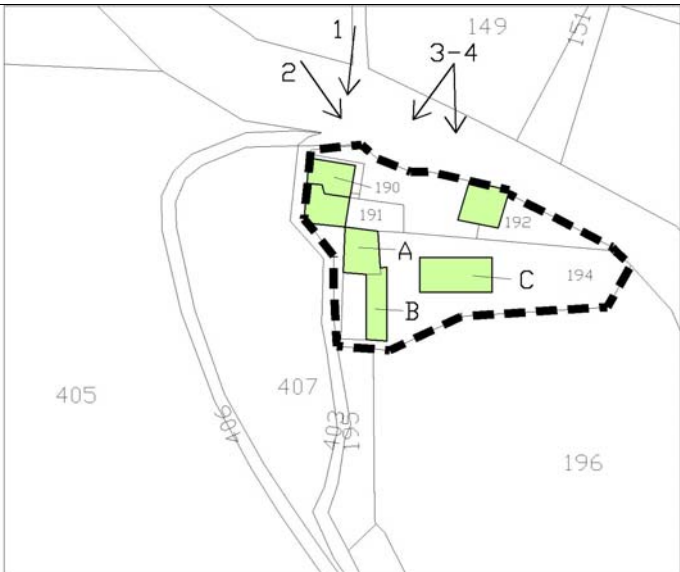


Provincia di RE	Comune di BAISO	Località : Carano
------------------------	------------------------	--------------------------

	Scheda Operativa N. 058




Provincia di RE	Comune di BAISO	Località : Carano
------------------------	------------------------	--------------------------

	Scheda Operativa N. 059



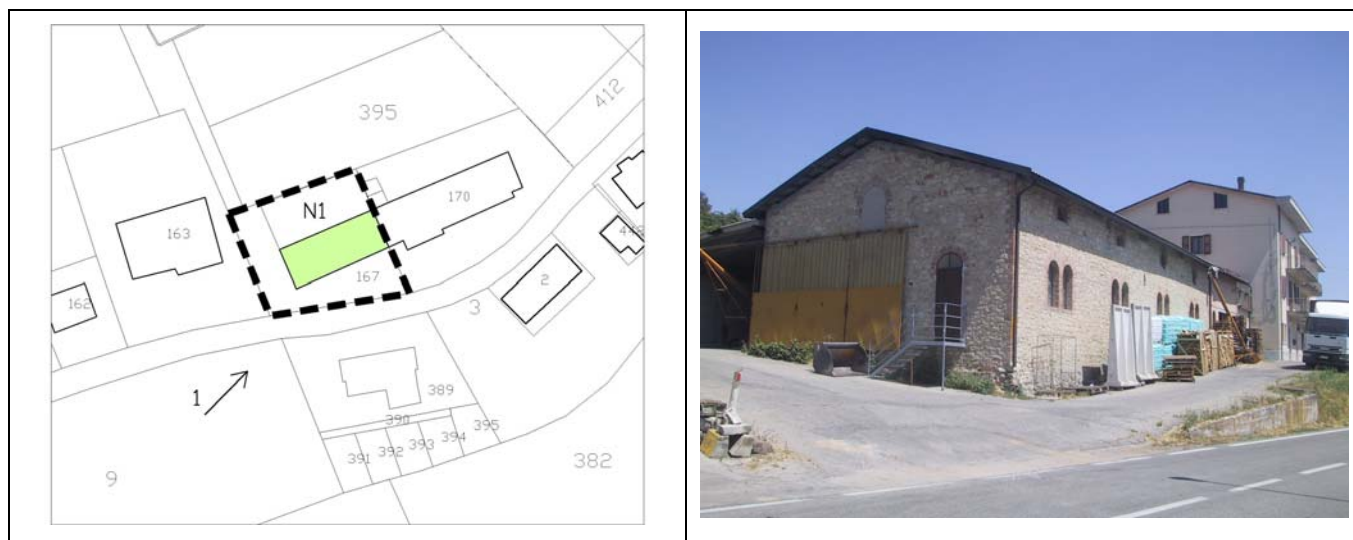
Provincia di RE	Comune di BAISO	Località : Costetto
------------------------	------------------------	----------------------------

	Scheda Operativa N. 060



Provincia di RE	Comune di BAISO
------------------------	------------------------

Località : Sottocollina	Scheda Operativa N. 061
--------------------------------	--------------------------------



Località : Collina	Scheda Operativa N. 062
---------------------------	--------------------------------



Provincia di RE	Comune di BAISO
------------------------	------------------------

Località : Sottocollina	Scheda Operativa N. 063
--------------------------------	--------------------------------



Località : Capoluogo	Scheda Operativa N. 064
-----------------------------	--------------------------------



Provincia di RE

Comune di BAISO

Località : Capoluogo

Scheda Operativa N. 065



Località : Capoluogo

Scheda Operativa N. 066

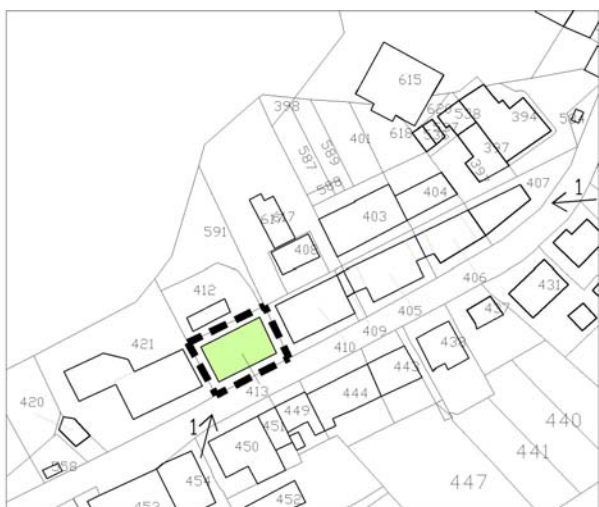


Provincia di RE	Comune di BAISO
------------------------	------------------------

Località : Capoluogo	Scheda Operativa N. 069
-----------------------------	--------------------------------



Località : Capoluogo	Scheda Operativa N. 070
-----------------------------	--------------------------------



Provincia di RE	Comune di BAISO
------------------------	------------------------

Località : Capoluogo - Paulla	Scheda Operativa N. 071
--------------------------------------	--------------------------------



Località : Capoluogo	Scheda Operativa N. 072
-----------------------------	--------------------------------



Provincia di RE	Comune di BAISO
------------------------	------------------------

Località : Capoluogo	Scheda Operativa N. 073
-----------------------------	--------------------------------

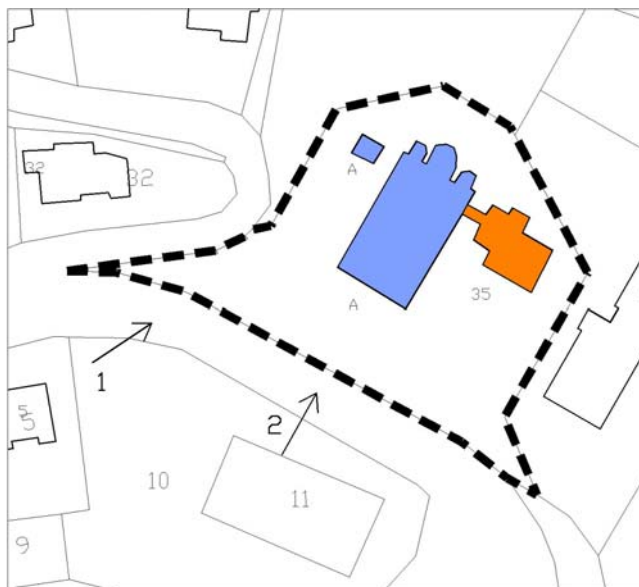


Località :	Scheda Operativa N. 074
-------------------	--------------------------------

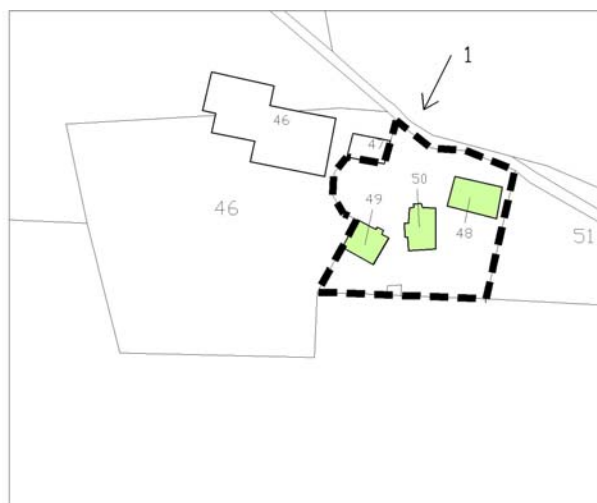


Provincia di RE	Comune di BAISO
------------------------	------------------------

Località : Capoluogo	Scheda Operativa N. 075
-----------------------------	--------------------------------



Località : Canovella	Scheda Operativa N. 076
-----------------------------	--------------------------------

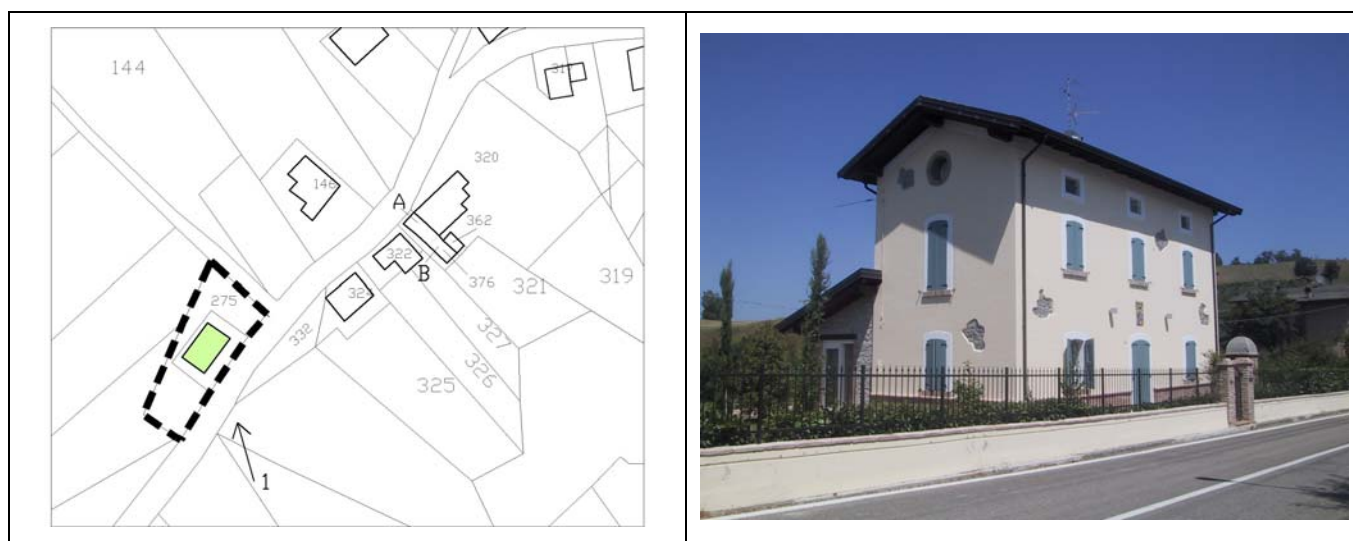


Provincia di RE	Comune di BAISO
------------------------	------------------------

Località : Capoluogo - Montipò	Scheda Operativa N. 077
---------------------------------------	--------------------------------



Località : Montefaraone	Scheda Operativa N. 078
--------------------------------	--------------------------------



Provincia di RE	Comune di BAISO
------------------------	------------------------

Località : Montefaraone	Scheda Operativa N. 079
--------------------------------	--------------------------------



Località : Montefaraone	Scheda Operativa N. 080
--------------------------------	--------------------------------



Provincia di RE	Comune di BAISO
------------------------	------------------------


Località : Serra di Là	Scheda Operativa N. 081
-------------------------------	--------------------------------



Località : La Serra di Sotto	Scheda Operativa N. 082
-------------------------------------	--------------------------------



Provincia di RE	Comune di BAISO	Località : La Serra di Sotto
------------------------	------------------------	-------------------------------------

	Scheda Operativa N. 083



Provincia di RE	Comune di BAISO	Località : La Serra di Sotto
------------------------	------------------------	-------------------------------------

	Scheda Operativa N. 084



Provincia di RE	Comune di BAISO
------------------------	------------------------

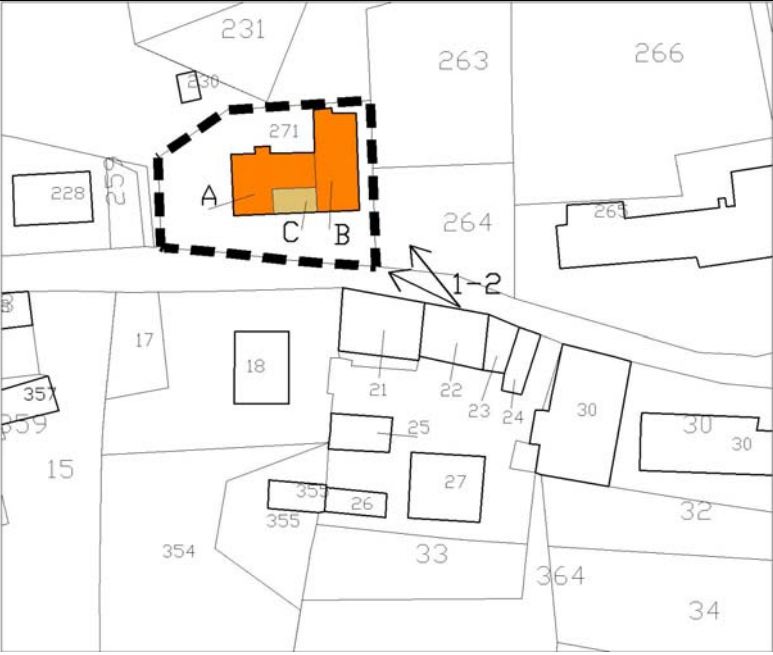
Località : Levizzano – Teneggia	Scheda Operativa N. 085
----------------------------------------	--------------------------------



Località : Levizzano – Villa Teneggia	Scheda Operativa N. 086
----------------------------------------------	--------------------------------




Provincia di RE	Comune di BAISO	Località : Teneggia
------------------------	------------------------	----------------------------

	Scheda Operativa N. 087

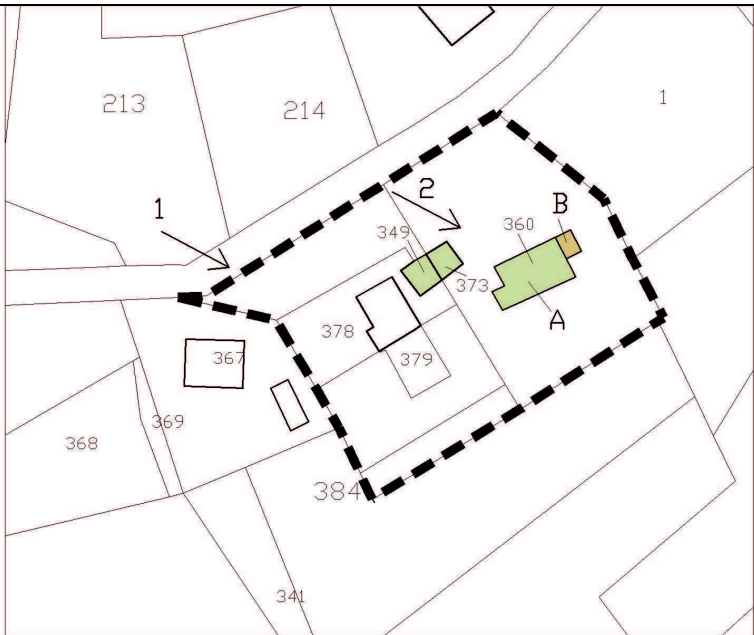


Provincia di RE	Comune di BAISO	Località : Teneggia
------------------------	------------------------	----------------------------

	Scheda Operativa N. 088



Provincia di RE	Comune di BAISO	Località : Levizzano - Cà di Severo
------------------------	------------------------	--------------------------------------------

	Scheda Operativa N. 089



Provincia di RE	Comune di BAISO
------------------------	------------------------

Località : Cà Ziribotti	Scheda Operativa N. 090
--------------------------------	--------------------------------



Località : San Salvatore	Scheda Operativa N. 091
---------------------------------	--------------------------------



Provincia di RE	Comune di BAISO
------------------------	------------------------

Località : Il Torrazzo	Scheda Operativa N. 092
-------------------------------	--------------------------------



Località : Monte S. Cassiano	Scheda Operativa N. 093
-------------------------------------	--------------------------------



Provincia di RE	Comune di BAISO
------------------------	------------------------

Località : Monte S. Cassiano	Scheda Operativa N. 094
-------------------------------------	--------------------------------



Località : Muraglione	Scheda Operativa N. 095
------------------------------	--------------------------------



Provincia di RE	Comune di BAISO
------------------------	------------------------

Località : Muraglione	Scheda Operativa N. 096
------------------------------	--------------------------------



Località : Muraglione	Scheda Operativa N. 097
------------------------------	--------------------------------

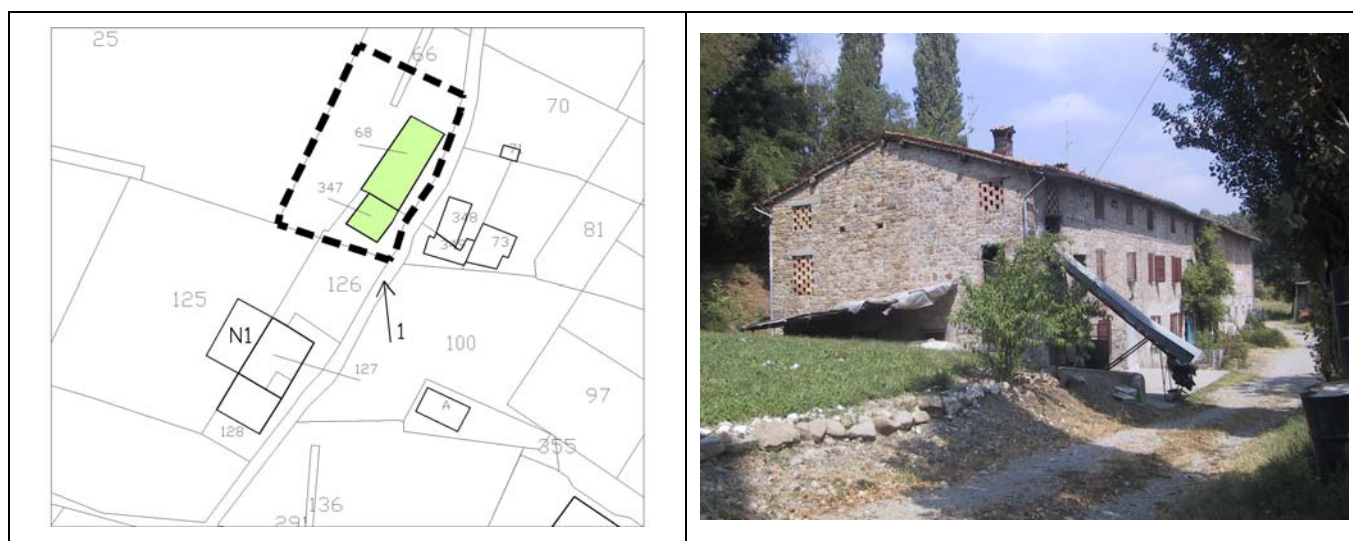


Provincia di RE	Comune di BAISO
------------------------	------------------------

Località : Muraglione	Scheda Operativa N. 098
------------------------------	--------------------------------



Località : Borgonovo	Scheda Operativa N. 099
-----------------------------	--------------------------------



Provincia di RE	Comune di BAISO
------------------------	------------------------

Località : Borgonovo	Scheda Operativa N. 100
-----------------------------	--------------------------------



Località : M. Vecchio di Levizzano	Scheda Operativa N. 101
-------------------------------------------	--------------------------------




Provincia di RE	Comune di BAISO	Località : Poggio del Bue
------------------------	------------------------	----------------------------------

	Scheda Operativa N. 102



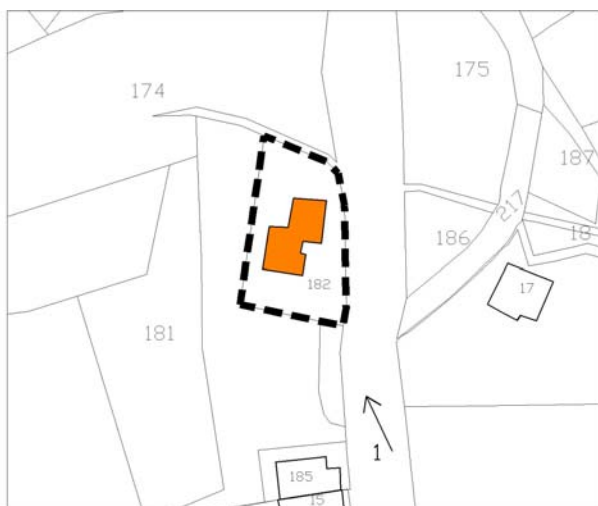
Provincia di RE	Comune di BAISO	Località : Ca di Geto
------------------------	------------------------	------------------------------

	Scheda Operativa N. 103



Provincia di RE	Comune di BAISO
------------------------	------------------------

Località : Lugo	Scheda Operativa N. 104
------------------------	--------------------------------



Località : Lugo	Scheda Operativa N. 105
------------------------	--------------------------------



Provincia di RE	Comune di BAISO
------------------------	------------------------


Località : Ca del Barcaiolo - Lugo	Scheda Operativa N. 106
-------------------------------------------	--------------------------------



Località : C. Antonio	Scheda Operativa N. 107
------------------------------	--------------------------------

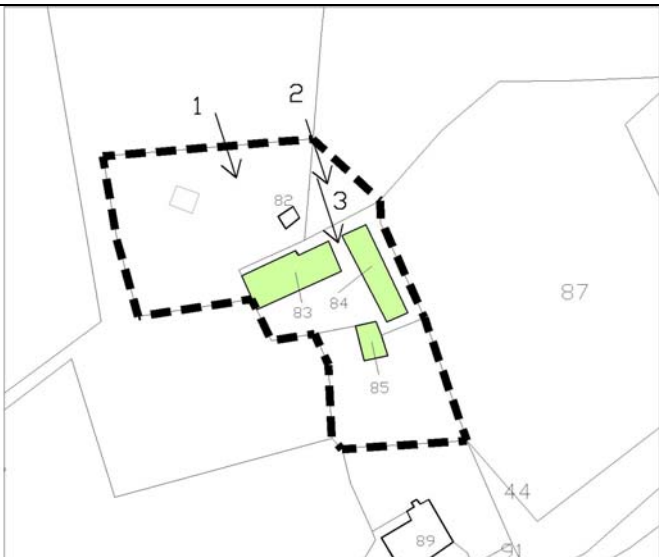


Provincia di RE	Comune di BAISO	Località : Debbia
------------------------	------------------------	--------------------------

	Scheda Operativa N. 108



Provincia di RE	Comune di BAISO	Località : Cà d'Alfonso
------------------------	------------------------	--------------------------------

	Scheda Operativa N. 109



Provincia di RE	Comune di BAISO	Località : S. Cassiano (Chiesa)
------------------------	------------------------	----------------------------------------

	Scheda Operativa N. 110



Provincia di RE	Comune di BAISO
------------------------	------------------------


Località : S. Cassiano - Campaccio	Scheda Operativa N. 111
-------------------------------------------	--------------------------------



Località : La Piana	Scheda Operativa N. 112
----------------------------	--------------------------------



Provincia di RE	Comune di BAISO	Località : Costalta
------------------------	------------------------	----------------------------

	Scheda Operativa N. 113



Provincia di RE	Comune di BAISO
------------------------	------------------------

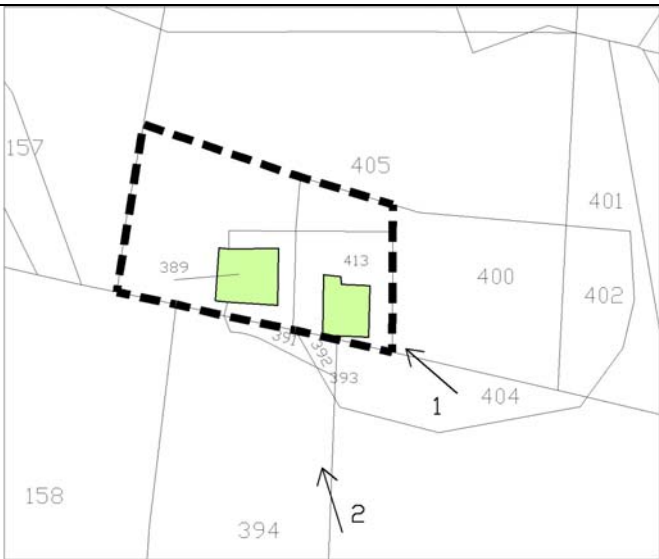
Località : Querceto di Sopra	Scheda Operativa N. 114
-------------------------------------	--------------------------------



Località : Costa Bassa	Scheda Operativa N. 115
-------------------------------	--------------------------------




Provincia di RE	Comune di BAISO	Località : Querceto Sotto
------------------------	------------------------	----------------------------------

	Scheda Operativa N. 116




Provincia di RE	Comune di BAISO	Località : Granata
------------------------	------------------------	---------------------------

	Scheda Operativa N. 117

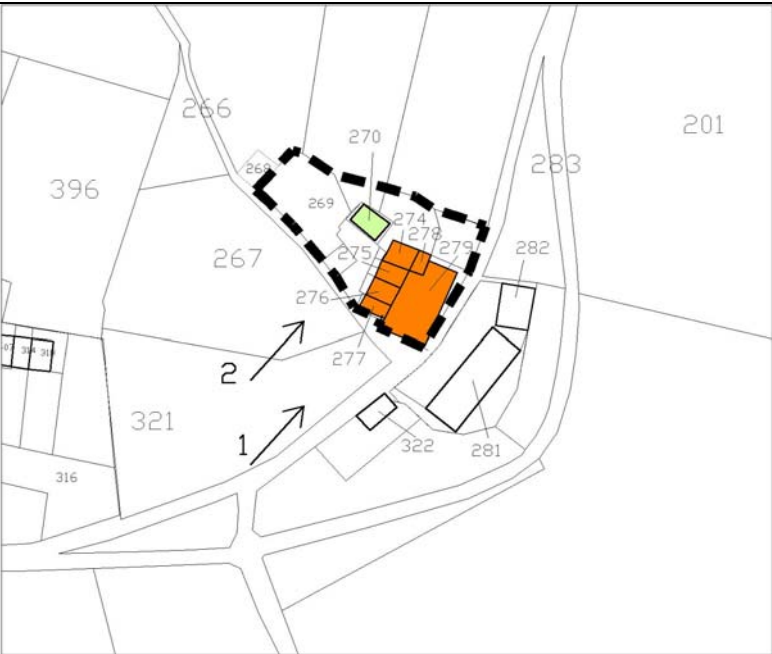


Provincia di RE	Comune di BAISO	Località : Granata
------------------------	------------------------	---------------------------

	Scheda Operativa N. 118



Provincia di RE	Comune di BAISO	Località : Granata
------------------------	------------------------	---------------------------

	Scheda Operativa N. 119



Provincia di RE	Comune di BAISO
------------------------	------------------------


Località : Granata	Scheda Operativa N. 120
---------------------------	--------------------------------



Località : Lugagnana	Scheda Operativa N. 121
-----------------------------	--------------------------------



An aerial map of the study area, showing land parcels and building footprints. A dashed black line outlines the area shown in the photographs. Arrows 1 and 2 point to specific locations within this area.



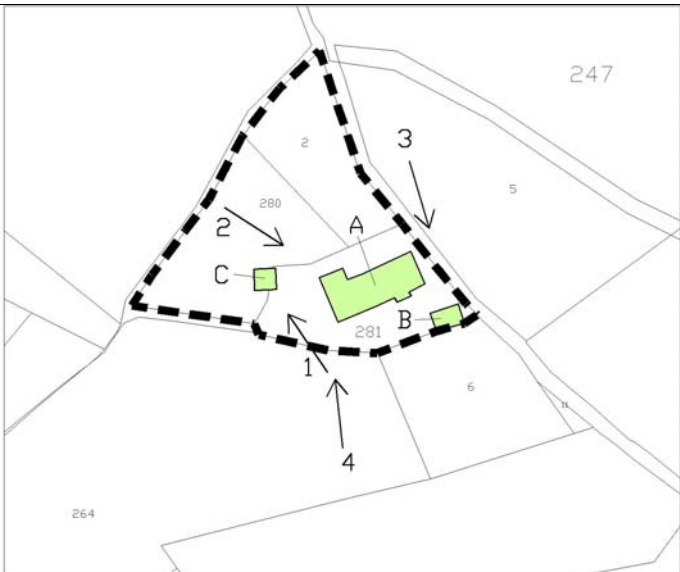
An aerial photograph showing a road (1) and a building (2) in a rural landscape. The road is a narrow, light-colored path that runs diagonally across the frame. The building is a small, rectangular structure with a dark roof, located near the road. The surrounding area is a mix of green fields and trees. A scale bar at the bottom indicates a distance of 0 to 100 meters.

Provincia di RE	Comune di BAISO
------------------------	------------------------

Località : Pino Basso	Scheda Operativa N. 124
------------------------------	--------------------------------



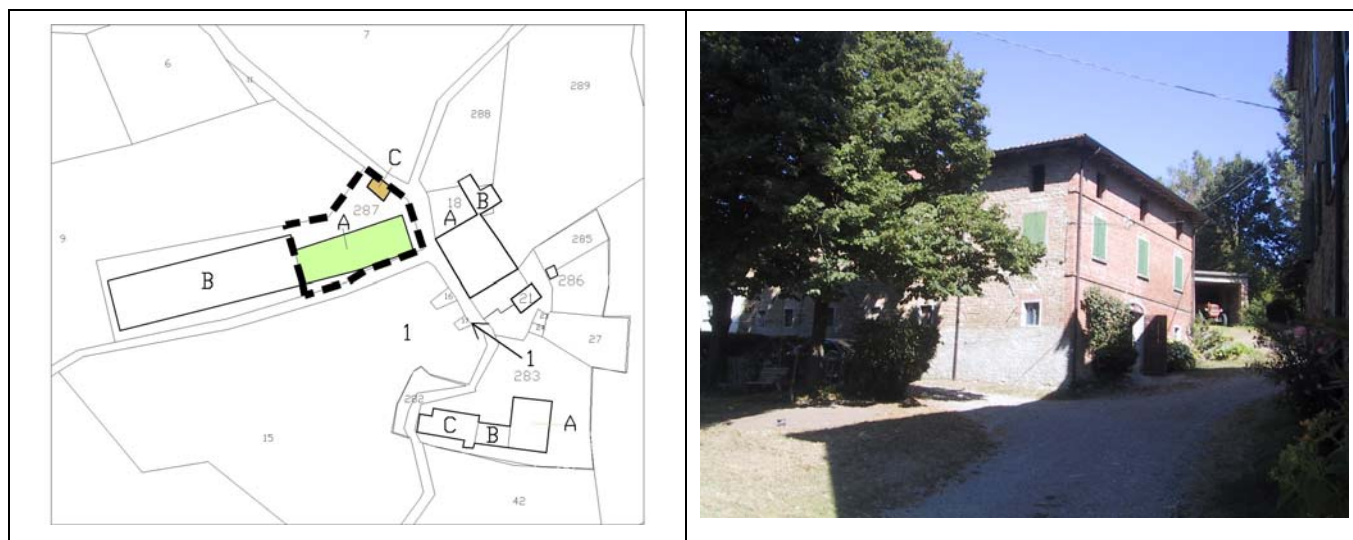
Provincia di RE	Comune di BAISO	Località : Montarola
------------------------	------------------------	-----------------------------

	Scheda Operativa N. 125



Provincia di RE	Comune di BAISO
------------------------	------------------------

Località : Ca del Pino Alto	Scheda Operativa N. 126
------------------------------------	--------------------------------



Località : Ca del Pino Alto	Scheda Operativa N. 127
------------------------------------	--------------------------------

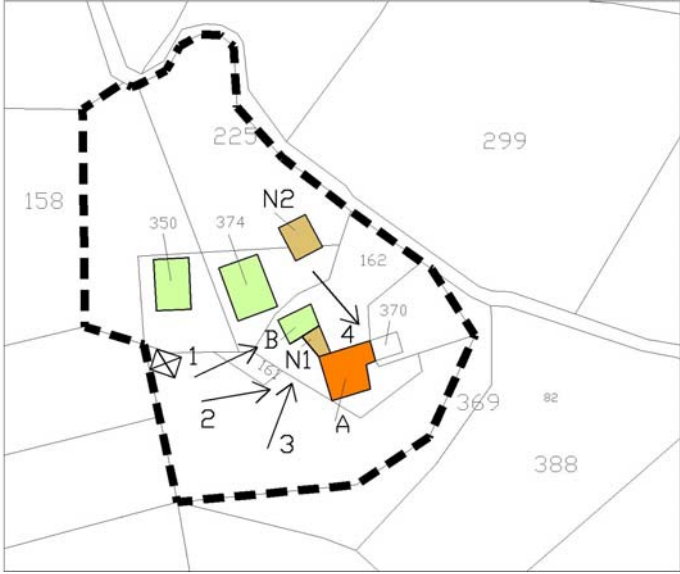


Provincia di RE	Comune di BAISO
------------------------	------------------------

Località : Ca del Pino Alto	Scheda Operativa N. 128
------------------------------------	--------------------------------



Provincia di RE	Comune di BAISO	Località : San Giovanni
------------------------	------------------------	--------------------------------

	Scheda Operativa N. 129



Provincia di RE	Comune di BAISO
------------------------	------------------------

Località : Cà del Zoppo	Scheda Operativa N. 130
--------------------------------	--------------------------------



Località : Territorio Agricolo	Scheda Operativa N. 131
---------------------------------------	--------------------------------

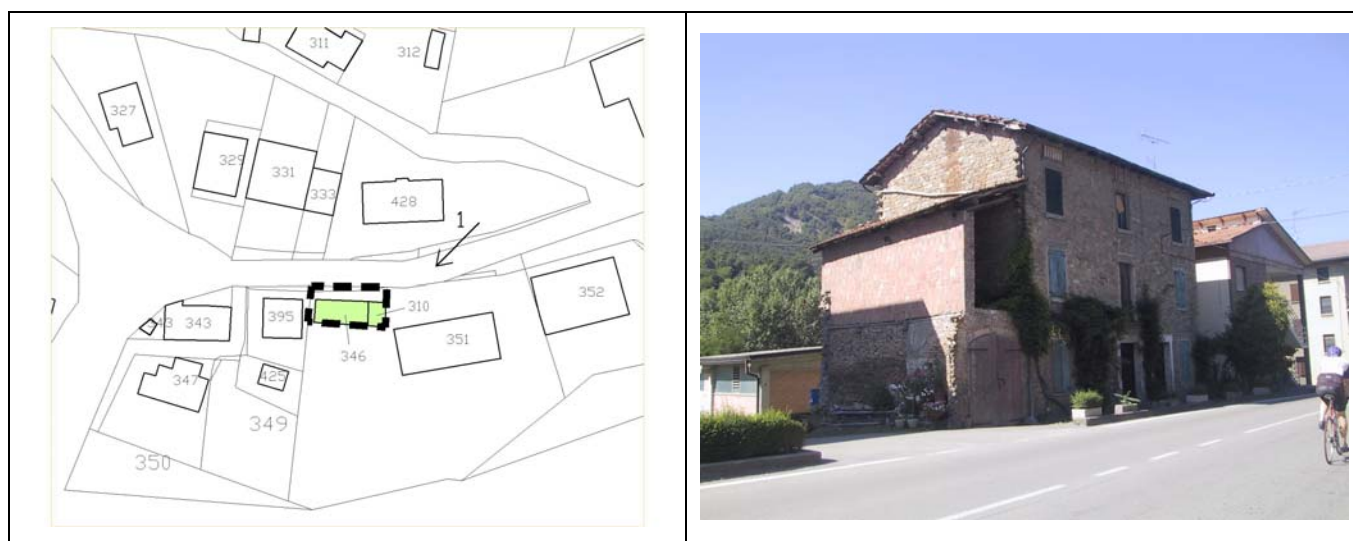


Provincia di RE	Comune di BAISO
------------------------	------------------------


Località : La Fornace - Mandreola	Scheda Operativa N. 132
------------------------------------------	--------------------------------



Località : Ponte Secchia – Mulino Fornace	Scheda Operativa N. 133
--------------------------------------------------	--------------------------------

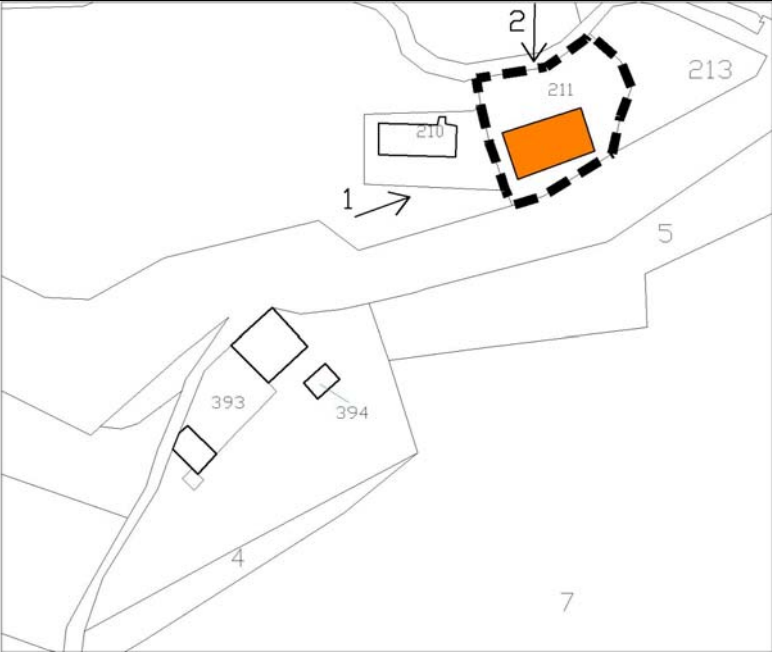


Provincia di RE	Comune di BAISO	Località : Ghilgua
------------------------	------------------------	---------------------------

	Scheda Operativa N. 134



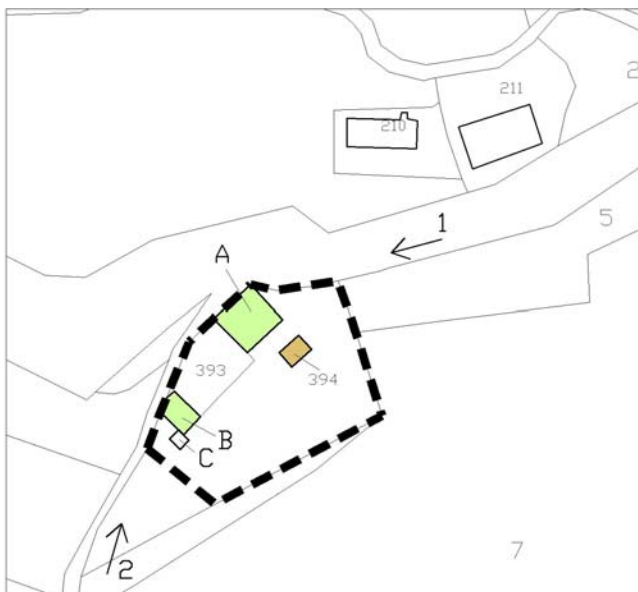
Provincia di RE	Comune di BAISO	Località : Cà Andreoli
-----------------	-----------------	------------------------

	Scheda Operativa N. 135

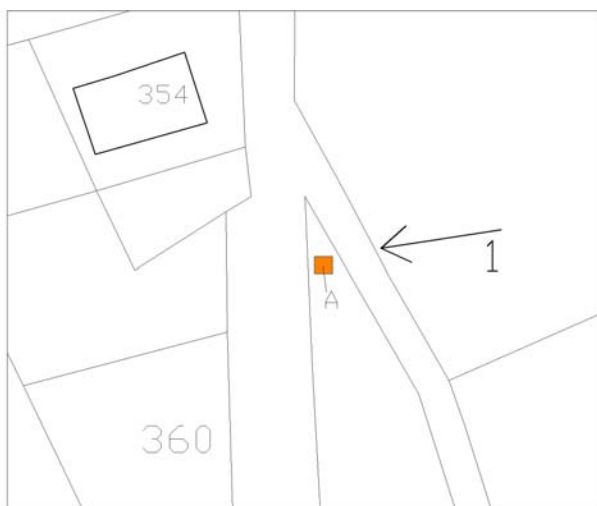


Provincia di RE	Comune di BAISO
------------------------	------------------------

Località : Cà Andreoli	Scheda Operativa N. 136
-------------------------------	--------------------------------



Località : Castagneto	Scheda Operativa N. 137
------------------------------	--------------------------------

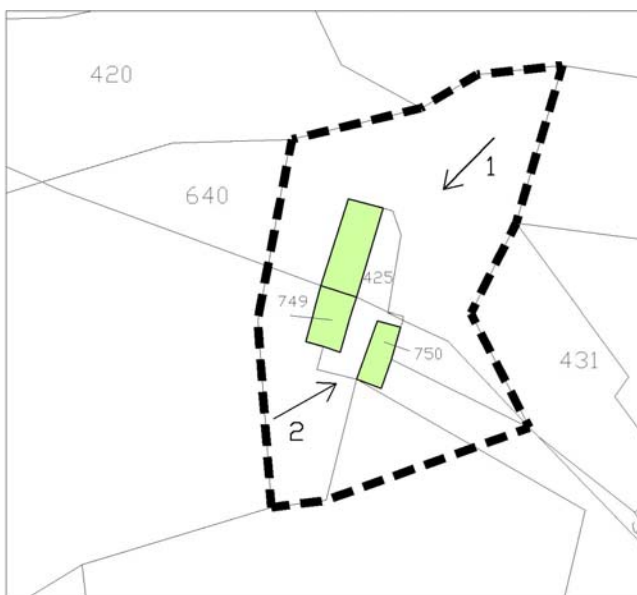


Provincia di RE	Comune di BAISO
------------------------	------------------------

Località : Preda	Scheda Operativa N. 138
-------------------------	--------------------------------

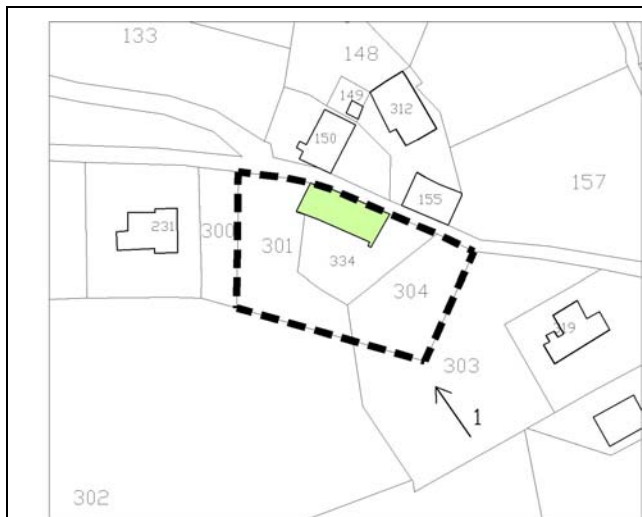


Località : Garzeto	Scheda Operativa N. 139
---------------------------	--------------------------------

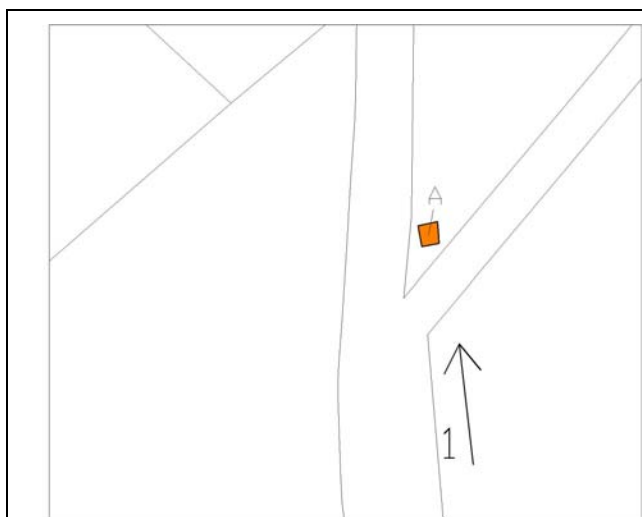


Provincia di RE	Comune di BAISO
------------------------	------------------------

Località : S. Romano - Chiesa	Scheda Operativa N. 140
--------------------------------------	--------------------------------



Località : Visignolo	Scheda Operativa N. 146
-----------------------------	--------------------------------

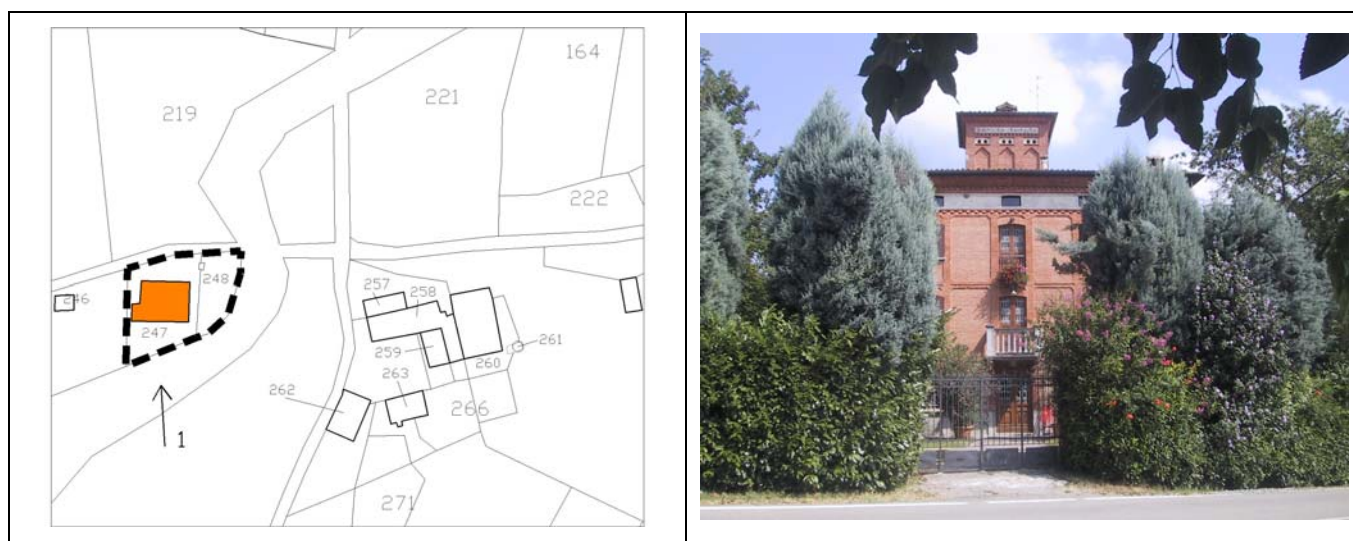


Provincia di RE	Comune di BAISO
------------------------	------------------------

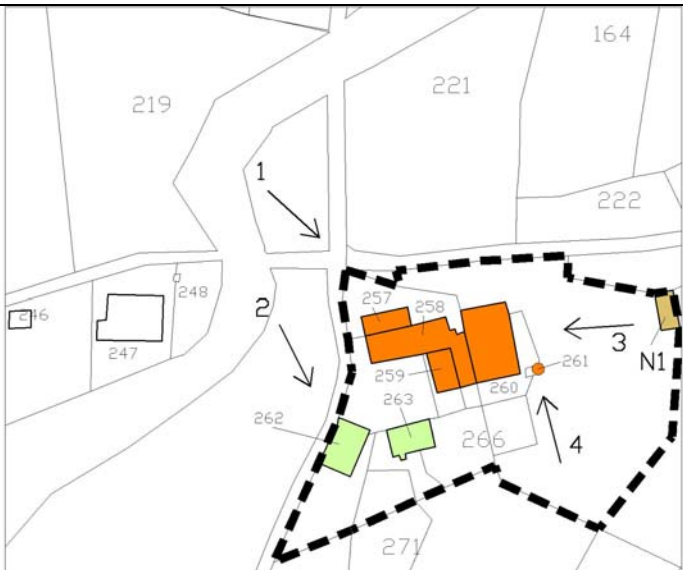
Località : Casale	Scheda Operativa N. 147
--------------------------	--------------------------------



Località : Fontanella	Scheda Operativa N. 148
------------------------------	--------------------------------



Provincia di RE	Comune di BAISO	Località : Fontanella – Ca d'Olari
------------------------	------------------------	-------------------------------------------

	Scheda Operativa N. 149



Provincia di RE	Comune di BAISO
------------------------	------------------------

Località : Guilghella	Scheda Operativa N. 150
------------------------------	--------------------------------



Località : Guilghella	Scheda Operativa N. 151
------------------------------	--------------------------------

