SCHEMI SISTEMAZIONE
SPONDA SINISTRA CANALE DI DIVAGAZIONE
(non in scala)
tessere con specie arbustive:
arbusteto con specie igrofile

GRADONATA E TALEE

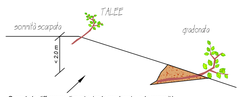

Quando la differenza di quota tra la gradonata e la sommità della scarpata è inferiore a due metri, presso quest'ultima verranno impiantate direttamente le talee

Dove la differenza di quota tra gradonata e sommità scarpata è superiore a due metri, verrà realizzata una seconda gradonata.

GRADONATE

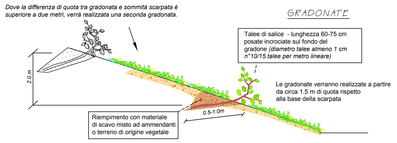

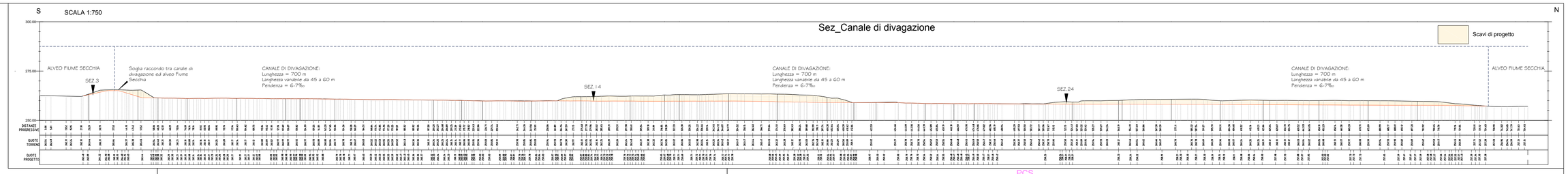



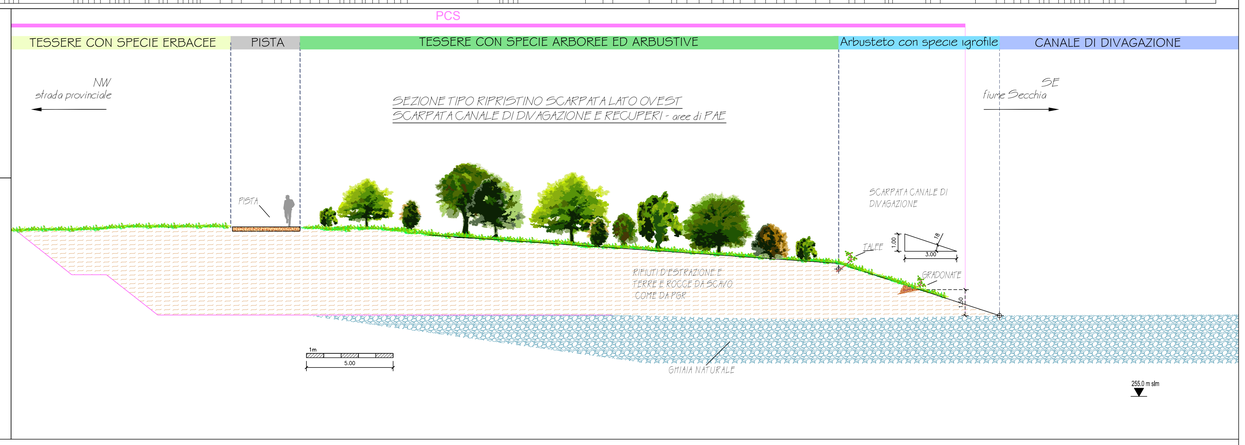

SEZIONE A-A
Scala 1:100

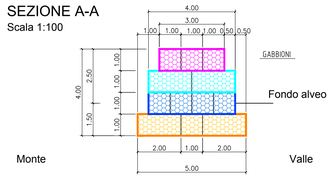

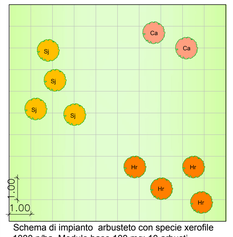

Schema di impianto arbusteto con specie xerofile
1000 p/ha. Modulo base 100 mq: 10 arbusti

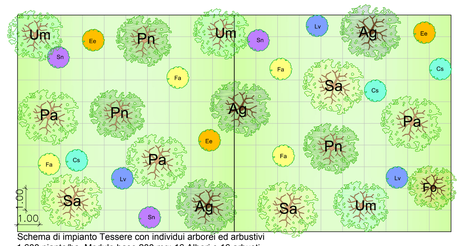

Schema di impianto Tessere con individui arborei ed arbustivi
1.600 piante/ha. Modulo base 200 mq: 16 Alberi e 16 arbusti

SCHEMA E SEZIONI PENNELLO

LEGENDA :

GABBIONI
2.00x1.00x1.00h (m)

SEZIONE B Scala 1:100

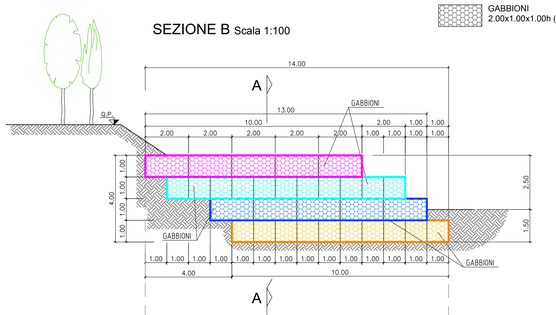

PIANTA ORDINI ESECUTIVI

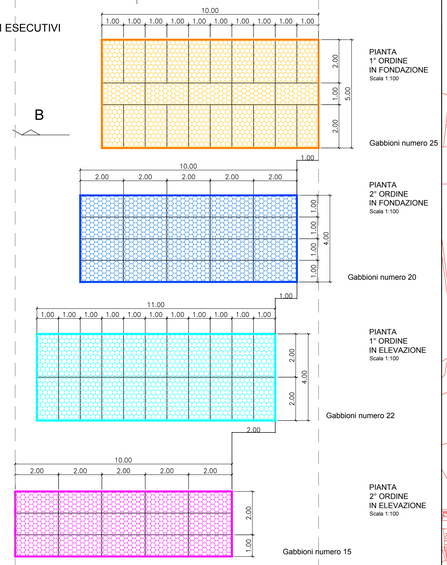

PIANTA SCHEMA SOVRAPPOSIZIONI

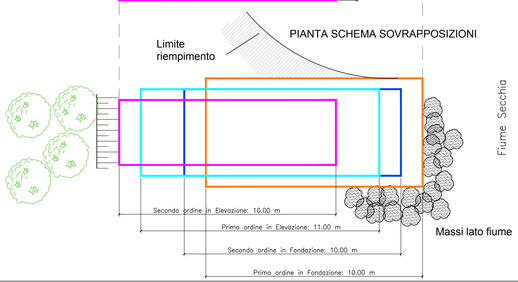

STATO DI FATTO - INDIVIDUAZIONE DELLE AREE DEL CANALE DI DIVAGAZIONE

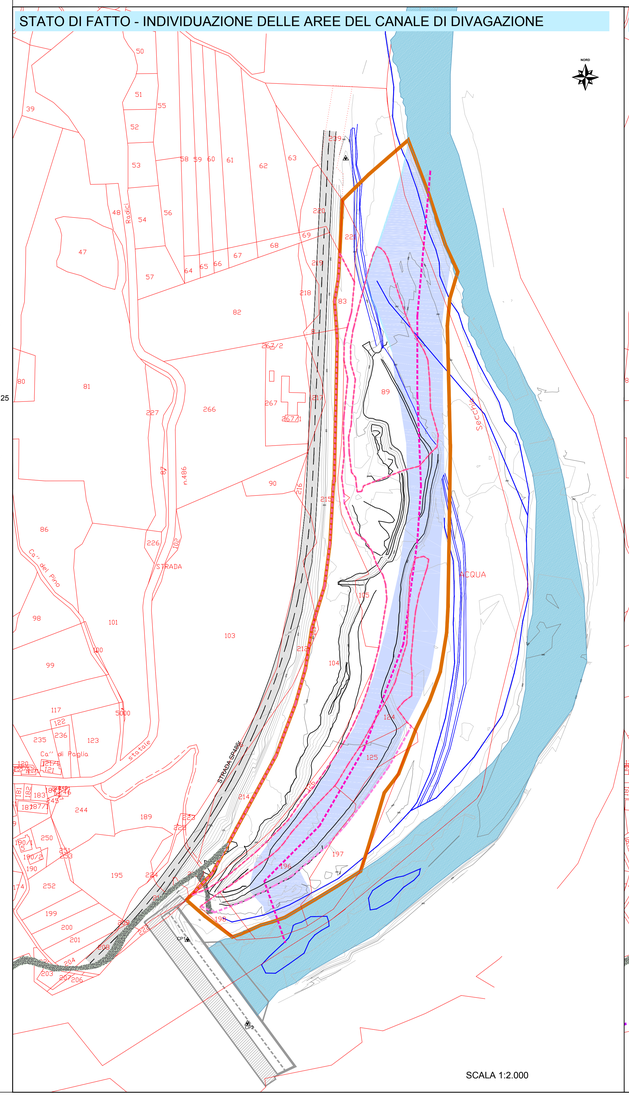

MORFOLOGIA FINALE - INDIVIDUAZIONE DELLE AREE DEL CANALE DI DIVAGAZIONE

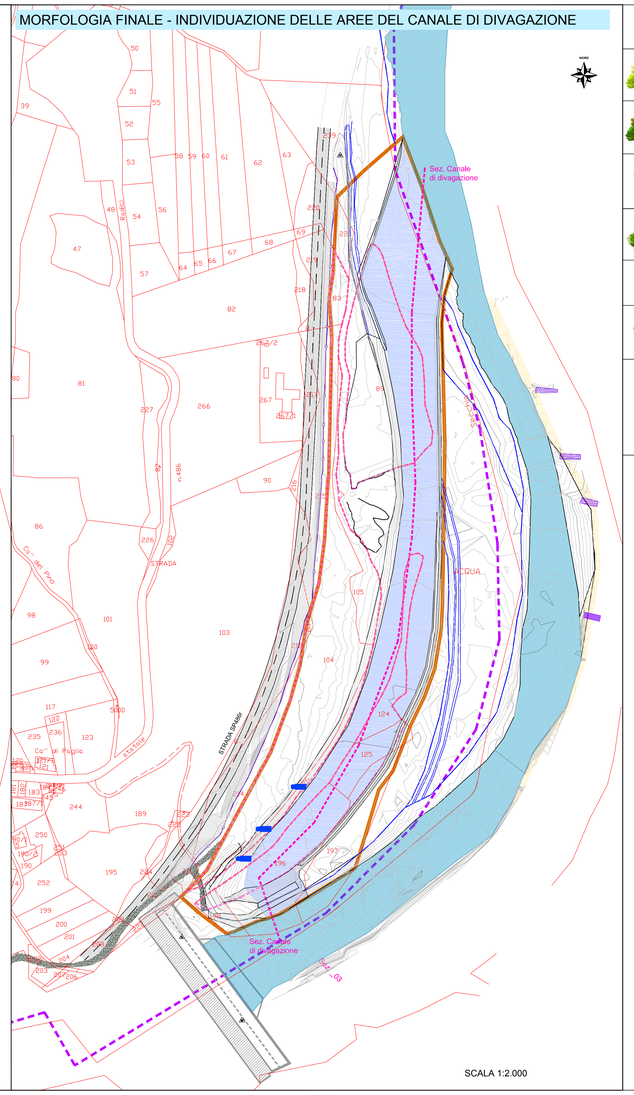

ESSENZE ARBOREE

sezione	pianta	Nome comune e nome scientifico
		Pioppo bianco (*Populus alba*)
		Pioppo nero (*Populus nigra*)
		Frassino ossifillo (*Fraxinus angustifolia*)
		Olmo campestre (*Ulmus minor*)
		Salice bianco (*Salix alba*)
		Ontano nero (*Alnus glutinosa*)

ESSENZE ARBUSTIVE

sezione	pianta	Nome comune e nome scientifico
	Lv	Ligustro (*Ligustrum vulgare*)
	Pa	Vescicaria (*Colutea arborescens*)
	Cs	Sanguinello (*Cornus sanguinaea*)
	Sn	Sambuco nero (*Sambucus nigra*)
	Ee	Fusaggine (*Euonimus europaeus*)
	Fa	Frangola (*Frangula alnus*)
	Hp	Olivello spinoso (*Hippophae rhamnoides*)
	Sj	Ginestra odorosa (*Spartium junceum*)

Messa a dimora di piantina con shelter

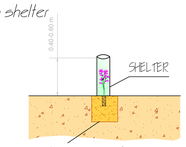

SCHEMA TRANSPLANTING

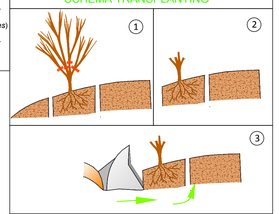

1) Taglio parti aeree della ceppaia (h 0.5/1.0 m) 2) Scavo attorno alla ceppaia
3) Espianto e trasporto con pala meccanica

LEGENDA PLANIMETRIA

- Perimetro PCS Cava la Gavia
- Limite esterno della variante al P.C.A. che ricomprende le aree in zona privata ed in area demaniale
- Confine provinciale
- SP486R - viabilità provinciale
- Isoipse principali equidistanza 2.5 m
- Isoipse secondarie equidistanza 0.5 m
- Pennelli in progetto
- CANALE DI DIVAGAZIONE di progetto
- Alveo fluviale fiume Secchia
- Traccia sezione canale di divagazione
- Pista di accesso alla cava
- Briglia
- Pennelli realizzati nella Fase IDR1
- Ripacimento in destra idraulica Secchia eseguito nella fase IDR1
- 267 Base catastale

PROVINCIA DI REGGIO EMILIA
COMUNE DI BAISO

LAVORO:

PIANO DI COLTIVAZIONE E PROGETTO DI SISTEMAZIONE CAVA DI GHIAIA "LA GAVIA"

TITOLO:

TAVOLA 14
PARTICOLARI COSTRUTTIVI ED
INTERVENTI DI SALVAGUARDIA IDRAULICA

SCALE VARIE

COMMITTENTE:

C.E.A.G. Calcestruzzi Guidetti

C.E.A.G. S.r.l.
Via San Bartolomeo, 30
42030 Villa Minozzo (RE)

ESTENSORI:

GEODE s.c.r.l.
Via Martinella 50/C
43124 PARMA
tel. 0521/257057 fax. 0521/921910
e-mail:geologia@geodeonline.it

Dott. Geol. Giancarlo Bonini

DATA: OTTOBRE 2015

N°COMMESSA G 1 5 G A 0 7 0

FILE: TAV_14.dwg