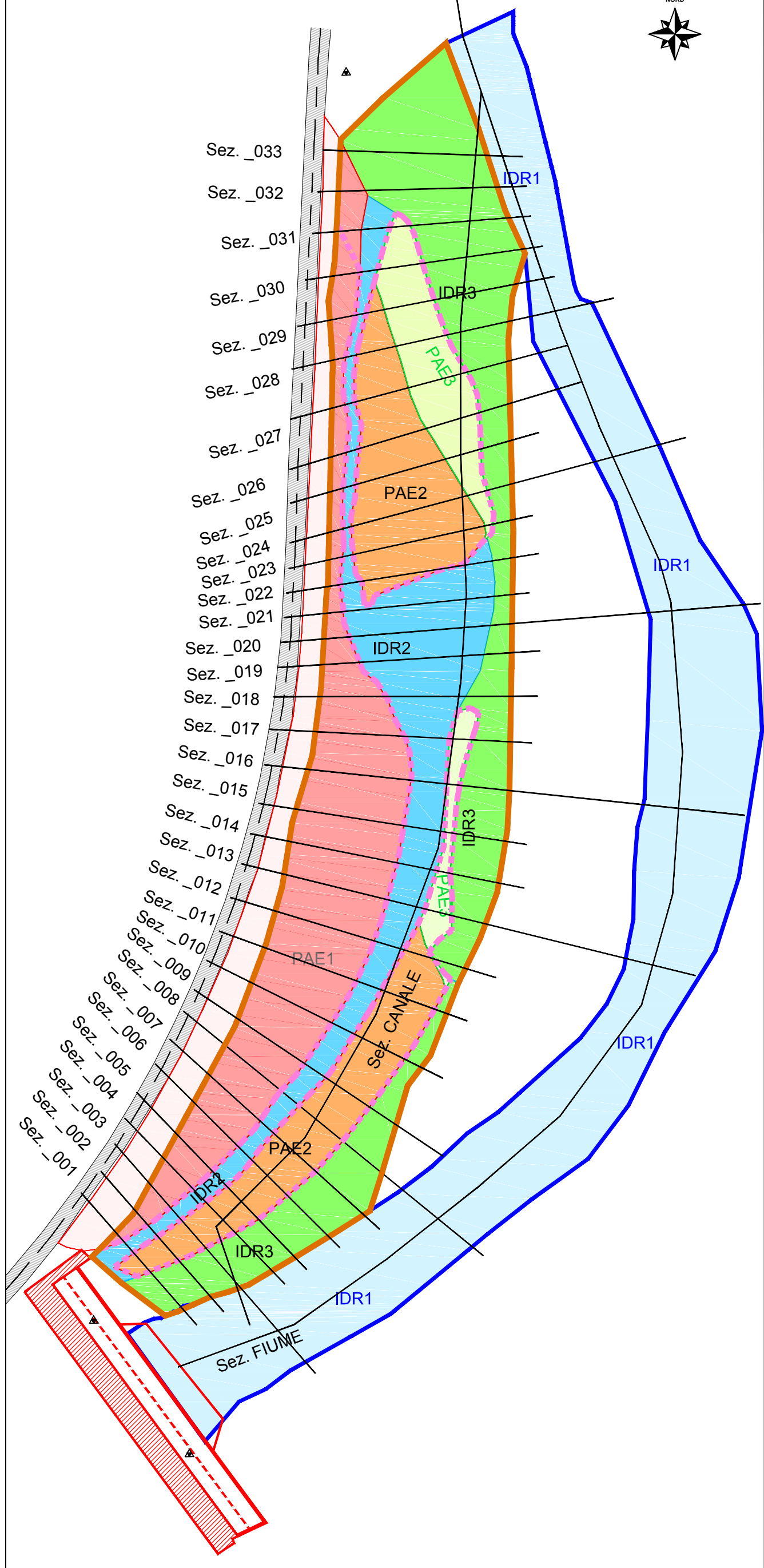
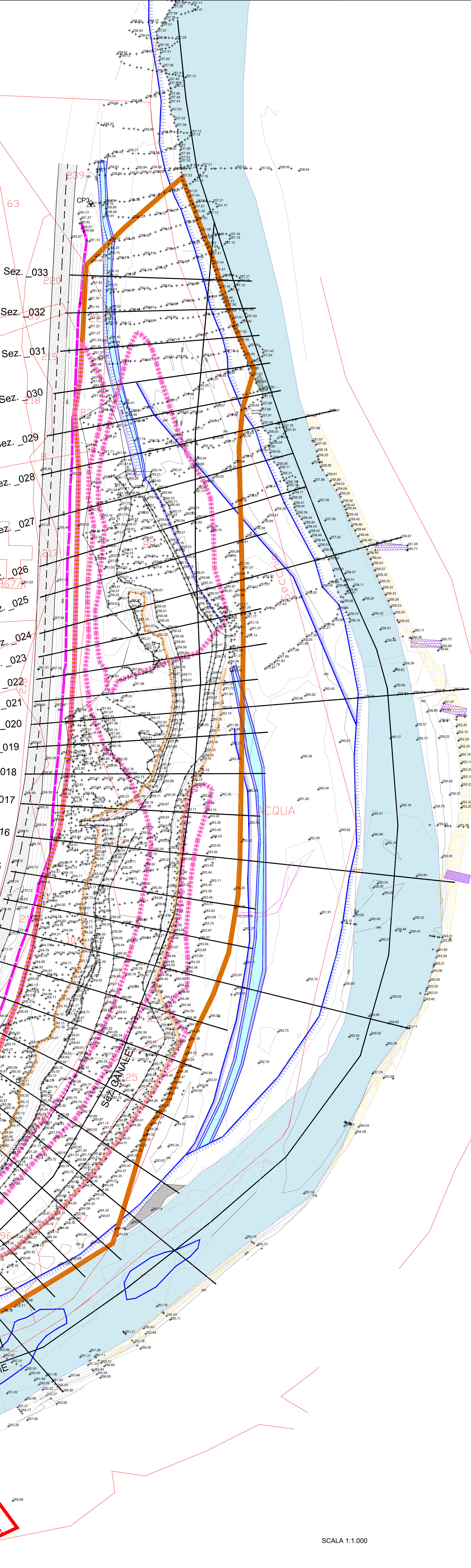
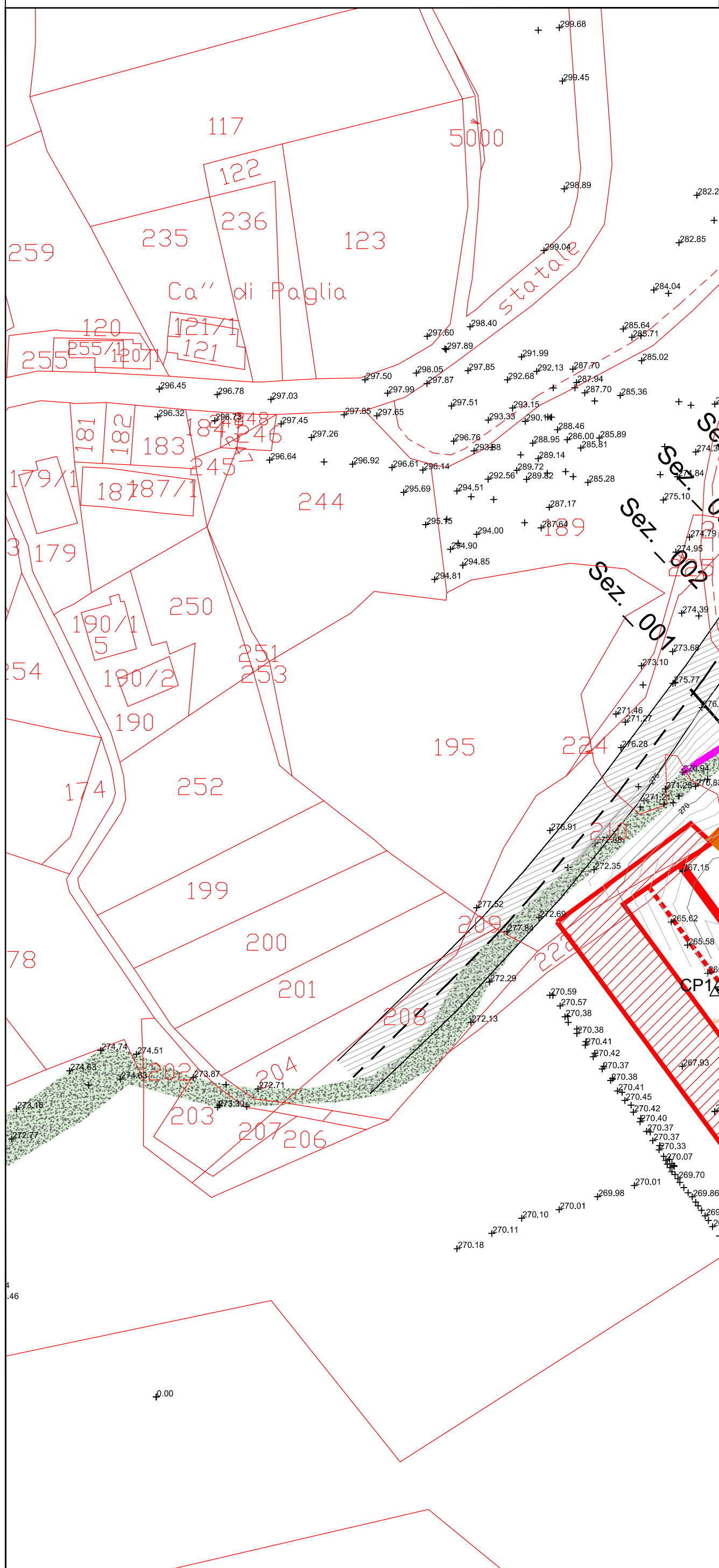


SCHEMA ZONIZZAZIONE DELL'AREA



LEGENDA SCHEMA ZONIZZAZIONE DELL'AREA

- Perimetro PCS Cava la Gavia
- Limite esterno della variante al P.C.A. che ricomprende le aree in zona privata ed in area demaniale
- Zona PAE 1 (come PCA 2007 approvato)
- Zona PAE 2 (come da PCA 2007 approvato)
- Zona PAE 3 (Variante di PCA)
- Zona IDR1 (come progetto Regionale approvato - completato)
- Zona IDR2 (come progetto Regionale approvato - completato)
- Zona IDR 3 (Variante di PCA e nuovo progetto regionale)



LEGENDA PLANIMETRIA

- Perimetro PCS Cava la Gavia
- Limite esterno della variante al P.C.A. che ricomprende le aree in zona privata ed in area demaniale
- Alveo f. Secchia (perimetro bagnato)
- SP486R - viabilità provinciale
- Piede rilevato SP 486r
- Isopse principali sdf equidistanza 5 m
- Isopse secondarie sdf equidistanza 1 m
- Punti rilievo topografico aggiornato al settembre 2015
- Traccia sezioni
- Pista di accesso alla cava
- Capisaldi
- Tracce di alvei secondari abbandonati e riattivabili in caso di piena
- Scarpate di erosione fluviali principali
- Scarpate di erosione alvei secondari
- Affioramenti non alluvionali in alveo
- Scarpate di origine antropica
- Pennelli realizzati nella Fase IDR1
- Ripascimento in destra idraulica Secchia eseguito nella fase IDR1
- Briglia
- Base catastale

PROVINCIA DI REGGIO EMILIA  
COMUNE DI BAISO

LAVORO:

**PIANO DI COLTIVAZIONE E PROGETTO DI SISTEMAZIONE  
CAVA DI GHIAIA  
"LA GAVIA"**

TITOLO:

TAVOLA 6  
PLANIMETRIA STATO DI FATTO  
SCALA 1:1.000

COMMITTENTE:



C.E.A.G. S.r.l.  
Via San Bartolomeo, 30  
42030 Villa Minozzo (RE)

ESTENSORI:

GEODE s.c.r.l.  
Via Marconi 50/C  
43124 PARMA  
tel. 0521/257057 fax 0521/921910  
e-mail: geologia@geodeonline.it

Dott. Geol. Giancarlo Bonini

DATA: OTTOBRE 2015

SCALA 1:1.000

NYCOMMESSA 0 1 5 6 A 0 7 0

FILE: TAV\_6.dwg