

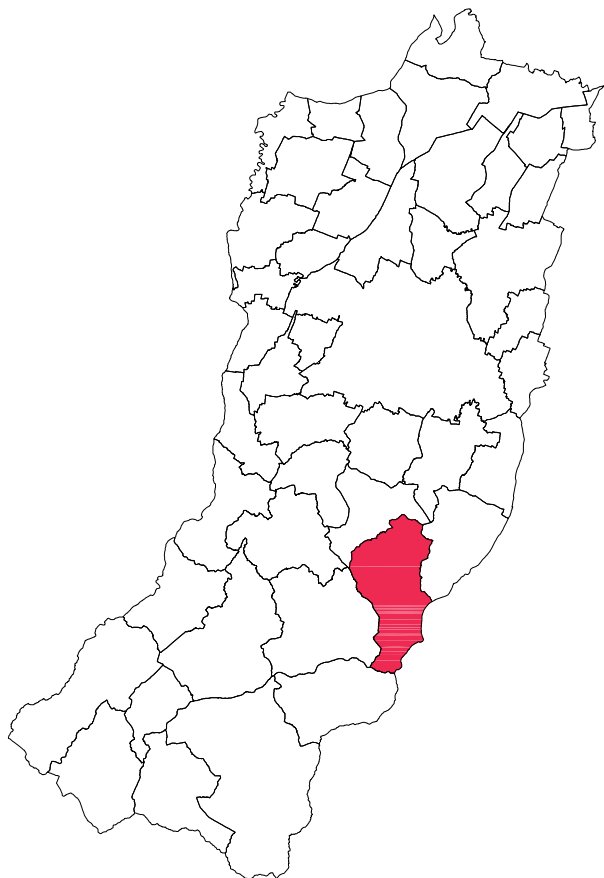


# COMUNE DI BAISO

# poc

Attuazione dell'art. 30 della L.R. 20/2000 e s.m.i.

adottato con D.C. n° del  
approvato con D.C. n° del



#### Progettisti

Arch Aldo Caiti  
Ing. Simone Caiti  
Arch. Giorgio Paterlini  
Dott. Davide Rombi

con la collaborazione dell'Ufficio Tecnico Comunale

- Arch. Mauro Bisi  
- Geom. Sara Guidetti



centro cooperativo di progettazione srl  
architettura ingegneria urbanistica



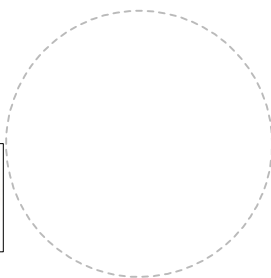
via Lombardia n.7  
42100 Reggio Emilia  
tel 0522 920460 fax 0522 920794  
www.ccdprog.com  
e-mail: info@ccdprog.com  
c.f.p. iva 00474840352



Il Progettista  
Arch. ALDO CAITI

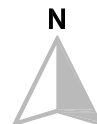
Il Sindaco del comune di  
BAISO

Il Segretario




## Opere pubbliche inserite nel 1° POC (individuate su base catastale)

# POC3



SCALA 1:2.000

# LEGENDA



Individuazione aree interessate da opere pubbliche

**1**

Capoluogo \_ Rotonda convergenza strade SP7, SP27 ed SP107

**2**

Muraglione \_ Appalto progetto area adiacente scuole

**3**

Levizzano \_ Ristrutturazione Ex Scuole Elementari

**4**

Capoluogo \_ Completamento manutenzione Sede ed Archivio Centro Civico

**5**

Manutenzione ordinaria e straordinaria rete viabilistica

**6**

Messa in sicurezza frana Cà Lita (ambito regionale)

**7**

Messa in sicurezza frana Cà Lita (ambito comunale)

**8**

Messa in sicurezza zona di Castello S. Cassiano

**9**

Efficientamento della rete di pubblica illuminazione

**10**

Manutenzione Straordinaria per Ristrutturazione E Risanamento Marciapiedi e viabilità” attraverso finanziamento regionale PAO

**11**

Ampliamento cimitero di BAISO

**12**

Efficientamento energetico della rete di pubblica illuminazione

**13**

Affidamento a ditta specializzata della gestione impianti strutture pubbliche

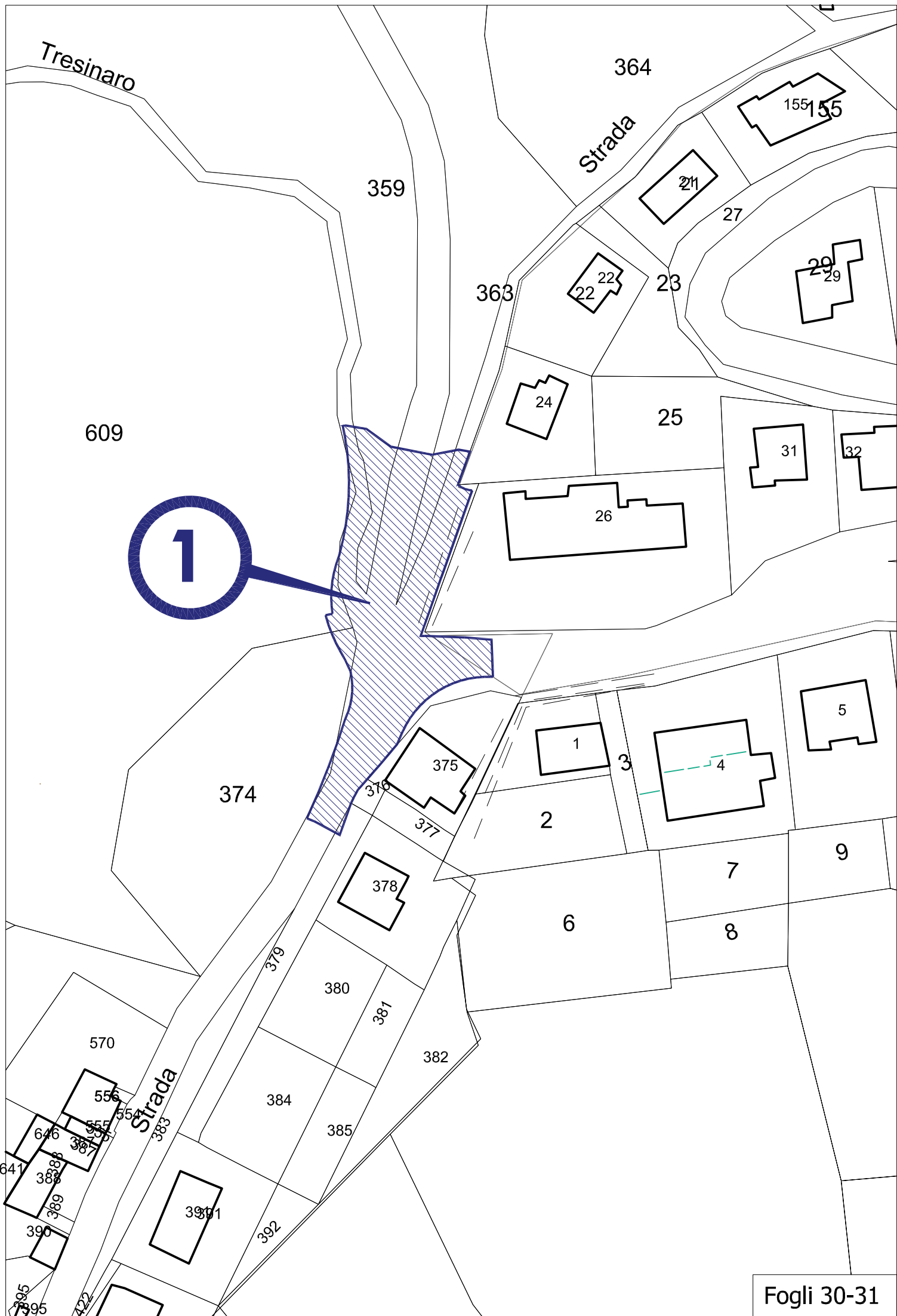
**14**

Messa in sicurezza frana Debbia (1° stralcio)

**15**

Area residenziale ex campo sportivo Capoluogo

N.B. le opere dalla 1 alla 4 sono individuate nel presente fascicolo. Tra le rimanenti (dalla 5 alla 15), quelle a cui è associabile una localizzazione catastale sono state individuate nelle tavole POC1 e POC2.



## Opera pubblica n. 2

Insiste sui seguenti mappali di proprietà privata:

Foglio 60 particella 380

Elenco intestati:

Calabrese Teresa	proprietà 5/10
Macchioni Daniela	proprietà 1/10
Macchioni Lisa	proprietà 1/10
Macchioni Massimo	proprietà 1/10
Macchioni Mauro	proprietà 1/10
Macchioni Sandra	proprietà 1/10

Foglio 60 particella 381

Elenco intestati:

Calabrese Teresa	proprietà 5/10
Macchioni Daniela	proprietà 1/10
Macchioni Lisa	proprietà 1/10
Macchioni Massimo	proprietà 1/10
Macchioni Mauro	proprietà 1/10
Macchioni Sandra	proprietà 1/10

